

# ALTHEN DES PALUDS

DEPARTEMENT DU VAUCLUSE



Conçu par	Commune
Dressé par	Habitat et Développement de Vaucluse
B.WIBAUX	Ingénieur aménagement rural Direction animation
JB.PORHEL	Chargé de mission urbanisme
A.BARBIEUX	Chargé d'opérations urbanisme

PIECE N° 7

## Plan Local d'Urbanisme

-

## Notice des servitudes d'utilité publique (SUP)



27/10/2017

## Liste des servitudes

Servitude	Gestionnaire	Objet local	Acte de création
<b>AC1</b>	STAP (Service Territorial de l'Architecture et du Patrimoine de Vaucluse) et DRAC	Ancienne fabrique de poudre de garance des Gaffins	Inscrit par arrêté du préfet de Région PACA le 26/09/2016
<b>A4</b>	Communauté des Sorgues du Comtat	Servitude de passage pour permettre la gestion de la ressource en eau	Création le 24/10/2001
<b>Int1</b>	Mairie et ARS	Cimetière d'Althen des Paluds	Code de l'urbanisme article R425-13 CGCT article L.2223-5 et R.2223-7 Circulaire n°78-195 du 10/05/1978
<b>PT2</b>	France Télécom	Faisceau hertzien Carpentras – Le Pontet 2	Décret n°16 du 10/02/1987
<b>T1</b>	SNCF	Ligne n°927 000 Sorgues/Châteauneuf-du-Pape à Carpentras	Loi du 15/07/1845 sur les polices des chemins de fer

### Pour mémoire

Servitude	Gestionnaire	Objet local	Acte de création
<b>I4(b)</b>	ERDF	Transport-Distribution de 2 <sup>e</sup> catégorie (tension comprise entre 1000 et 50000 volts)	Code de l'énergie article L.323-1 et suivants. Décret n°2011-1241 du 05/10/2011 relatif à l'exécution de travaux de proximité de certains ouvrages souterrains, aériens ou subaquatiques de transport ou de distribution
<b>PT3</b>	France Télécom	Réseaux de télécommunications	Code des postes et des communications électroniques
<b>PT4</b>	<i>SUP abrogée</i>		

**SERVITUDES AC1**

## Servitudes relatives à la conservation du patrimoine Patrimoine Culturel MONUMENTS HISTORIQUES

- Mesures de classement et d'inscription des immeubles prises en application des articles L 621-1 à L 621-29-8 du Code du Patrimoine relatifs aux monuments historiques.
- Périmètres de protection des monuments historiques classés ou inscrits tels qu'ils résultent des dispositions des articles L 621-30 à 32 du Code du Patrimoine relatifs aux monuments historiques

### I - GENERALITES

Loi du 31 Décembre 1913 Modifiée

Code du Patrimoine Livre VI Titre II Chapitre 1 Immeubles Articles L 621-1 à L 621-33 et Chapitre 4 Dispositions pénales Article L 624- 1 à 7

Décret N° 2007-487 du 30 Mars 2007 relatif aux monuments historiques et aux ZPPAUP.

Code de l'Environnement Livre V Titre VIII Chapitre 1 Publicité, enseignes et pré enseignes Articles L 581-21 à L 581-45 et R 581-1 à R 581-88

Code de l'urbanisme Livre I Titre I Chapitre 1 Règles générales de l'urbanisme Articles R 111 38 et 42

### II – PROCEDURE D'INSTITUTION

#### A – PROCEDURE

##### a) Classement

##### **Monuments classés ou susceptibles de l'être**

Sont classés au titre des monuments historiques :

- a) Les immeubles figurant sur la liste publiée au Journal officiel du 18 avril 1914 ;
- b) Les immeubles ayant fait l'objet d'arrêtés ou de décrets de classement, conformément aux dispositions de la loi du 30 mars 1887. (*Code du Patrimoine L 621-3*)

Sont susceptibles d'être classés comme monuments historiques en totalité ou en partie :

Les immeubles dont la conservation présente, au point de vue de l'histoire ou de l'art, un intérêt public et notamment :

- a) Les monuments mégalithiques, les terrains qui renferment des stations ou gisements préhistoriques
- b) Les immeubles dont le classement est nécessaire pour isoler, dégager, assainir ou mettre en valeur un immeuble classé au titre des monuments historiques. (*Code du Patrimoine L 621-1*)

##### **Procédure de classement**

L'immeuble appartenant à l'Etat ou à un établissement public de l'Etat est classé au titre des monuments historiques par décision du ministre chargé de la culture. (*Code du Patrimoine L 621-4*)

L'immeuble appartenant à une collectivité territoriale ou à un de ses établissements publics est classé au titre des monuments historiques par décision du ministre de la culture, s'il y a consentement du propriétaire.

En cas de désaccord, le classement d'office est prononcé par décret en Conseil d'Etat, pris après avis de la Commission nationale des monuments historiques. (*Code du Patrimoine L 621-5*)

L'immeuble appartenant à toute autre personne est classé au titre des monuments historiques par décision de l'autorité administrative (Ministre chargé de la culture), s'il y a consentement du propriétaire. La décision détermine les conditions du classement.

A défaut du consentement du propriétaire, le classement d'office est prononcé par décret en Conseil d'Etat, pris après avis de la Commission nationale des monuments historiques. (*Code du Patrimoine L 621-6*)

### **Instance de classement**

Lorsque la conservation d'un immeuble est menacée, le ministre chargé de la culture peut notifier au propriétaire par décision prise sans formalité préalable une instance de classement au titre des monuments historiques.

A compter du jour où le ministre chargé de la culture notifie au propriétaire une instance de classement au titre des monuments historiques, tous les effets du classement s'appliquent de plein droit à l'immeuble visé. Ils cessent de s'appliquer si la décision de classement n'intervient pas dans les douze mois de cette notification. (Code du Patrimoine L 621-7)

### **Déclassement**

Le déclassement total ou partiel d'un immeuble classé est prononcé par décret en Conseil d'Etat, soit sur la proposition du ministre chargé de la culture, soit à la demande du propriétaire. (Code du Patrimoine L 621-8)

## b) Inscription

### **Monuments susceptibles d'être inscrits**

Sont susceptibles d'être inscrits au titre des monuments historiques :

Les immeubles ou parties d'immeubles publics ou privés qui, sans justifier une demande de classement immédiat au titre des monuments historiques, présentent un intérêt d'histoire ou d'art suffisant pour en rendre désirable la préservation, et notamment les monuments mégalithiques, les stations préhistoriques ainsi que les terrains qui renferment des champs de fouilles pouvant intéresser la préhistoire, l'histoire, l'art ou l'archéologie.

Tout immeuble nu ou bâti situé dans le champ de visibilité d'un immeuble déjà classé ou inscrit au titre des monuments historiques. (Code du Patrimoine L 621-25 et 26)

### **Procédure d'inscription**

La demande d'inscription d'un immeuble est présentée par le propriétaire ou par toute personne y ayant intérêt. La demande d'inscription d'un immeuble appartenant à l'Etat peut en outre être présentée par le préfet de département après consultation de l'affectataire domanial.

L'initiative d'une proposition d'inscription d'immeuble peut également être prise par le ministre chargé de la culture, la commission nationale des monuments historiques ou le préfet de région.

L'inscription d'un immeuble au titre des monuments historiques est prononcée par le préfet de région après avis de la commission régionale du patrimoine et des sites réunie en formation plénière.

(Décret N°2007-487 du 30 mars 2007)

### **Radiation de l'inscription.**

La radiation de l'inscription d'un immeuble est prononcée par arrêté selon la même procédure et les mêmes formes que l'inscription.

(Décret N°2007-487 du 30 mars 2007)

## c) Abords des monuments historiques classés ou inscrits

### **Définition du périmètre de protection et du champ de visibilité**

Est considéré, pour l'application du présent titre, comme étant situé dans le champ de visibilité d'un immeuble classé ou inscrit tout autre immeuble, nu ou bâti, visible du premier ou visible en même temps que lui et situé dans un périmètre de 500 mètres. (Code du Patrimoine L 621-30-1)

### **Recours contre l'avis de l'Architecte des Bâtiments de France**

En cas de désaccord soit du maire ou de l'autorité administrative compétente pour délivrer le permis de construire, le permis d'aménager ou le permis de démolir ou ne pas s'opposer à la déclaration préalable, soit du pétitionnaire avec l'avis émis par l'architecte des Bâtiments de France, le préfet de région émet, après consultation de la section de la commission régionale du patrimoine et des sites, un avis qui se substitue à celui de l'architecte des Bâtiments de France. Le recours du pétitionnaire s'exerce à l'occasion du refus d'autorisation de travaux. Si le préfet de région infirme l'avis de l'architecte des Bâtiments de France, le maire ou l'autorité administrative compétente est fondé à délivrer le permis de construire, le permis de démolir ou le permis d'aménager initialement refusé ou ne pas s'opposer à la déclaration préalable. (Code du Patrimoine L 621-31)

### **Evocation d'un dossier par le ministre de la culture**

Le ministre chargé de la culture peut évoquer tout dossier dont l'architecte des Bâtiments de France ou le représentant de l'Etat dans la région est saisi en application du présent article. La décision de non-opposition à la déclaration préalable ou la décision accordant le permis de construire, le permis d'aménager ou le permis de démolir ne peut dès lors intervenir qu'avec son accord. (Code du Patrimoine L 621-31)

### **Conditions de modification du périmètre de protection**

Lorsqu'un immeuble non protégé au titre des monuments historiques fait l'objet d'une procédure d'inscription ou de classement ou d'une instance de classement, l'architecte des Bâtiments de France peut proposer, en fonction de la nature de l'immeuble et de son environnement, un périmètre de protection adapté. La distance de 500 mètres peut être dépassée avec l'accord de la commune ou des communes intéressées. Ce périmètre est créé par le préfet de département après enquête publique

Le périmètre prévu au premier alinéa peut être modifié par le préfet de département sur proposition de l'architecte des Bâtiments de France après accord de la commune ou des communes intéressées et enquête publique, de

façon à désigner des ensembles d'immeubles bâtis ou non qui participent de l'environnement du monument pour en préserver le caractère ou contribuer à en améliorer la qualité.

En cas de désaccord de la commune ou des communes intéressées, la décision est prise par décret en Conseil d'Etat après avis de la Commission nationale des monuments historiques. Lorsque la modification du périmètre est réalisée à l'occasion de l'élaboration, de la modification ou de la révision d'un plan local d'urbanisme ou d'une carte communale, elle est soumise à enquête publique par le maire ou le président de l'établissement public de coopération intercommunale compétent, en même temps que le plan local d'urbanisme ou la carte communale. L'approbation du plan ou de la carte emporte modification du périmètre.

Le tracé du périmètre prévu par le présent article est annexé au plan local d'urbanisme.  
(Code du Patrimoine L 621-30-1)

## **B INDEMNISATION ET ASSISTANCE**

### a) Classement

#### ***Indemnisation***

Le classement d'office peut donner droit à indemnité au profit du propriétaire s'il résulte, des servitudes et obligations dont il s'agit, une modification à l'état ou à l'utilisation des lieux déterminant un préjudice direct, matériel et certain. La demande de l'indemnité devra être produite dans les six mois à dater de la notification du décret de classement. A défaut d'accord amiable, l'indemnité est fixée par le juge de l'expropriation. Le Premier ministre peut ne pas donner suite au classement d'office dans les conditions ainsi fixées. Il doit alors, dans un délai de trois mois à compter de la notification du jugement, soit abroger le décret de classement, soit poursuivre l'expropriation de l'immeuble. (Code du Patrimoine L 621-6)

#### ***Aide financière***

Lorsque les travaux d'entretien, de réparation et de mise en sécurité des immeubles classés ou inscrits, les études préalables, les travaux de restauration de ces immeubles ainsi que l'assistance à maîtrise d'ouvrage et l'assurance dommage-ouvrage font l'objet d'aides de la part des collectivités publiques, un échéancier prévoit le versement au propriétaire d'un acompte avant le début de chaque tranche de travaux. (Code du Patrimoine L 621-29-4)

#### ***Assistance***

Les services de l'Etat chargés des monuments historiques peuvent apporter une assistance gratuite au propriétaire ou à l'affectataire domanial d'un immeuble classé ou inscrit qui ne dispose pas, du fait de l'insuffisance de ses ressources ou de la complexité du projet de travaux, des moyens nécessaires à l'exercice de la maîtrise d'ouvrage de l'opération.

Une assistance de l'Etat en matière de maîtrise d'ouvrage peut également être apportée lorsque aucune des deux conditions mentionnées à l'alinéa précédent n'est remplie, dès lors que le propriétaire ou l'affectataire domanial établit la carence de l'offre privée et des autres collectivités publiques. Dans ce cas, la prestation est rémunérée par application d'un barème, établi en fonction des coûts réels.

Une convention signée avec le propriétaire ou l'affectataire domanial définit les modalités particulières de l'assistance à la maîtrise d'ouvrage assurée par les services de l'Etat. (Code du Patrimoine L 621-29-2)

### b) Inscription

#### ***Indemnisation***

Aucune indemnisation n'est prévue

#### ***Aide financière***

Lorsque les travaux d'entretien, de réparation et de mise en sécurité des immeubles classés ou inscrits, les études préalables, les travaux de restauration de ces immeubles ainsi que l'assistance à maîtrise d'ouvrage et l'assurance dommage-ouvrage font l'objet d'aides de la part des collectivités publiques, un échéancier prévoit le versement au propriétaire d'un acompte avant le début de chaque tranche de travaux. (Code du Patrimoine L 621-29-4)

#### ***Assistance***

Les services de l'Etat chargés des monuments historiques peuvent apporter une assistance gratuite au propriétaire ou à l'affectataire domanial d'un immeuble classé ou inscrit qui ne dispose pas, du fait de l'insuffisance de ses ressources ou de la complexité du projet de travaux, des moyens nécessaires à l'exercice de la maîtrise d'ouvrage de l'opération.

Une assistance de l'Etat en matière de maîtrise d'ouvrage peut également être apportée lorsque aucune des deux conditions mentionnées à l'alinéa précédent n'est remplie, dès lors que le propriétaire ou l'affectataire domanial établit la carence de l'offre privée et des autres collectivités publiques. Dans ce cas, la prestation est rémunérée par application d'un barème, établi en fonction des coûts réels.

Une convention signée avec le propriétaire ou l'affectataire domanial définit les modalités particulières de l'assistance à la maîtrise d'ouvrage assurée par les services de l'Etat. (Code du Patrimoine L 621-29-2)

### c) Abords des monuments historiques

Aucune indemnisation n'est prévue

### **C) PUBLICITE**

#### **a) Classement**

La décision de classement de l'immeuble est notifiée par le préfet de région au propriétaire. Celui-ci est tenu d'en informer les affectataires ou occupants successifs.

Cette décision est notifiée avec l'indication de l'étendue de la servitude de protection au maire et, le cas échéant, au président de l'établissement public de coopération intercommunale compétent en matière de plan local d'urbanisme qui l'annexe au plan local d'urbanisme, lorsqu'il existe (Décret N° 2007-487 du 30 Mars 2007 Article 16)

#### **b) Inscription**

La décision d'inscription de l'immeuble est notifiée par le préfet de région au propriétaire. Celui-ci est tenu d'en informer les affectataires ou occupants successifs.

Cette décision est notifiée avec l'indication de l'étendue de la servitude de protection au maire et, le cas échéant, au président de l'établissement public de coopération intercommunale compétent en matière de plan local d'urbanisme qui l'annexe au plan local d'urbanisme, lorsqu'il existe (Décret N° 2007-487 du 30 Mars 2007 Article 39)

#### **a) Abords des monuments historiques classés ou inscrits**

Les arrêtés de création ou de modification de périmètres sont publiés au recueil des actes administratifs de la préfecture.

Le préfet notifie ces décisions aux maires des communes concernées et, le cas échéant, au président de l'établissement public de coopération intercommunale compétent en matière de plan local d'urbanisme qui annexe le tracé de ces nouveaux périmètres au plan local d'urbanisme (Décret N° 2007-487 du 30 Mars 2007 Article 1)

## **III EFFETS DE LA SERVITUDE**

### **A – PREROGATIVES DE LA PUISSANCE PUBLIQUE**

#### **1) Prerogatives exercées directement par la puissance publique**

##### **a) Classement**

##### ***Possibilité pour l'autorité administrative de faire exécuter à ses frais des travaux de réparation***

Le préfet de région peut toujours faire exécuter par les soins de son administration et aux frais de l'Etat, avec le concours éventuel des intéressés, les travaux de réparation ou d'entretien qui sont jugés indispensables à la conservation des monuments classés au titre des monuments historiques n'appartenant pas à l'Etat. (Code du Patrimoine L 621-11)

##### ***Possibilité pour l'autorité administrative de faire exécuter d'office des travaux indispensables et de poursuivre une expropriation, après mise en demeure***

Lorsque la conservation d'un immeuble classé au titre des monuments historiques est gravement compromise par l'inexécution de travaux de réparation ou d'entretien, le ministre chargé de la culture peut, après avis de la Commission nationale des monuments historiques, mettre en demeure le propriétaire de faire procéder auxdits travaux, en lui indiquant le délai dans lequel ceux-ci devront être entrepris et la part de dépense qui sera supportée par l'Etat, laquelle ne pourra être inférieure à 50 %. La mise en demeure précisera les modalités de versement de la part de l'Etat.

La mise en demeure est notifiée au propriétaire. Si ce dernier en conteste le bien-fondé, le tribunal administratif statue sur le litige et peut, le cas échéant, après expertise, ordonner l'exécution de tout ou partie des travaux prescrits par l'administration.

Le recours au tribunal administratif est suspensif. (Code du Patrimoine L 621-12)

Faute par le propriétaire de se conformer, soit à la mise en demeure s'il ne l'a pas contestée, soit à la décision de la juridiction administrative, le ministre chargé de la culture peut soit exécuter d'office les travaux, soit poursuivre l'expropriation de l'immeuble au nom de l'Etat. Si les travaux sont exécutés d'office, le propriétaire peut solliciter l'Etat d'engager la procédure d'expropriation. L'Etat fait connaître sa décision sur cette requête, qui ne suspend pas l'exécution des travaux, dans un délai de six mois au plus et au terme d'une procédure fixée par décret en Conseil d'Etat. Si le préfet de département a décidé de poursuivre l'expropriation au nom de l'Etat, une collectivité territoriale ou un établissement public peut décider de se substituer à l'Etat comme bénéficiaire, avec l'accord de cette autorité. (Code du Patrimoine L 621-13)

**Possibilité pour l'autorité administrative d'occuper temporairement un monument pour exécuter des travaux**

Pour assurer l'exécution des travaux urgents de consolidation dans les immeubles classés au titre des monuments historiques ou des travaux de réparation ou d'entretien faute desquels la conservation des immeubles serait compromise, le préfet de département, à défaut d'accord avec les propriétaires, peut, s'il est nécessaire, autoriser l'occupation temporaire de ces immeubles ou des immeubles voisins.

Cette occupation est ordonnée par un arrêté préfectoral préalablement notifié au propriétaire et sa durée ne peut en aucun cas excéder six mois. (Code du Patrimoine L 621-15)

**Possibilité pour l'autorité administrative de poursuivre l'expropriation d'un immeuble classé ou non classé**

Le préfet de département peut toujours, en se conformant aux prescriptions du code de l'expropriation pour cause d'utilité publique, poursuivre au nom de l'Etat l'expropriation d'un immeuble déjà classé au titre des monuments historiques ou soumis à une instance de classement, en raison de l'intérêt public qu'il offre au point de vue de l'histoire ou de l'art. Les collectivités territoriales ont la même faculté.

La même faculté est ouverte à l'égard des immeubles dont l'acquisition est nécessaire pour isoler, dégager, assainir ou mettre en valeur un immeuble classé au titre des monuments historiques ou soumis à une instance de classement ou qui se trouvent situés dans le champ de visibilité d'un tel immeuble. (Code du Patrimoine L 621-18)

A compter du jour où le préfet de département notifie au propriétaire d'un immeuble non classé au titre des monuments historiques son intention d'en poursuivre l'expropriation, tous les effets du classement s'appliquent de plein droit à l'immeuble visé. Ils cessent de s'appliquer si la déclaration d'utilité publique n'intervient pas dans les douze mois de cette notification.

Lorsque l'utilité publique a été déclarée, l'immeuble peut être classé au titre des monuments historiques sans autres formalités par décision du ministre chargé de la culture. A défaut de décision de classement, l'immeuble demeure néanmoins provisoirement soumis à tous les effets du classement, mais cette sujétion cesse de plein droit si, dans les trois mois de la déclaration d'utilité publique, l'administration ne poursuit pas l'obtention du jugement d'expropriation. (Code du Patrimoine L 621-19)

**Possibilité pour l'autorité administrative de céder de gré à gré un immeuble exproprié**

Les immeubles classés au titre des monuments historiques, expropriés par application des dispositions du présent titre, peuvent être cédés de gré à gré à des personnes publiques ou privées. Les acquéreurs s'engagent à les utiliser aux fins et dans les conditions prévues au cahier des charges annexé à l'acte de cession. En cas de cession à une personne privée, le principe et les conditions de la cession sont approuvés par décret en Conseil d'Etat, l'ancien propriétaire ayant été mis en mesure de présenter ses observations. (Code du Patrimoine L 621-21)

**Possibilité pour l'autorité administrative d'autoriser l'installation de bâche d'échafaudage comportant un espace dédié à l'affichage.**

Dans le cadre de l'instruction des demandes d'autorisation de travaux sur les immeubles classés ou des demandes d'accord de travaux sur les immeubles inscrits, le préfet de région peut autoriser l'installation de bâches d'échafaudage comportant un espace dédié à l'affichage.

Les recettes perçues par le propriétaire du monument pour cet affichage sont affectées par le maître d'ouvrage au financement des travaux. (Code du Patrimoine L 621-29-8)

**Possibilité pour l'autorité administrative de faire rechercher un immeuble morcelé ou dépecé**

Quand un immeuble ou une partie d'immeuble a été morcelé ou dépecé, le ministre chargé de la culture peut faire rechercher, partout où ils se trouvent, l'édifice ou les parties de l'édifice détachées et en ordonner la remise en place, sous la direction et la surveillance de l'administration, aux frais des délinquants vendeurs et acheteurs pris solidairement. (Code du Patrimoine L 621-33)

b) Inscription

**Possibilité pour l'autorité administrative d'autoriser l'installation de bâche d'échafaudage comportant un espace dédié à l'affichage.**

Dans le cadre de l'instruction des demandes d'autorisation de travaux sur les immeubles classés ou des demandes d'accord de travaux sur les immeubles inscrits, le préfet de région peut autoriser l'installation de bâches d'échafaudage comportant un espace dédié à l'affichage.

Les recettes perçues par le propriétaire du monument pour cet affichage sont affectées par le maître d'ouvrage au financement des travaux. (Code du Patrimoine L 621-29-8)

**Possibilité pour l'autorité administrative de faire rechercher un immeuble morcelé ou dépecé**



Quand un immeuble ou une partie d'immeuble a été morcelé ou dépecé, le ministre chargé de la culture peut faire rechercher, partout où ils se trouvent, l'édifice ou les parties de l'édifice détachées et en ordonner la remise en place, sous la direction et la surveillance de l'administration, aux frais des délinquants vendeurs et acheteurs pris solidairement. (*Code du Patrimoine L 621-33*)

## **2) Obligations de faire imposées au propriétaire**

### **b) Classement**

#### ***Obligation pour le propriétaire d'assurer la conservation du monument classé***

Le propriétaire ou l'affectataire domanial a la responsabilité de la conservation du monument historique classé ou inscrit qui lui appartient ou lui est affecté. (*Code du Patrimoine L 621-29-1*)

#### ***Obligation pour le propriétaire d'assurer la maîtrise d'ouvrage des travaux sur le monument classé***

Le maître d'ouvrage des travaux sur l'immeuble classé ou inscrit est le propriétaire ou l'affectataire domanial si les conditions de la remise en dotation le prévoient. (*Code du Patrimoine L 621-29-2*)

#### ***Obligation pour le propriétaire d'obtenir l'autorisation de l'autorité administrative pour toute intervention sur le monument classé***

L'immeuble classé au titre des monuments historiques ne peut être détruit ou déplacé, même en partie, ni être l'objet d'un travail de restauration, de réparation ou de modification quelconque, sans autorisation du préfet de région.

Les travaux autorisés en application du premier alinéa s'exécutent sous le contrôle scientifique et technique des services de l'Etat chargés des monuments historiques. (*Code du Patrimoine L 621-9*)

#### ***Obligation pour le propriétaire de rembourser les travaux exécutés d'office***

En cas d'exécution d'office, le propriétaire est tenu de rembourser à l'Etat le coût des travaux exécutés par celui-ci, dans la limite de la moitié de son montant. La créance ainsi née au profit de l'Etat est recouvrée suivant la procédure applicable aux créances de l'Etat étrangères à l'impôt et aux domaines, aux échéances fixées par l'autorité administrative qui pourra les échelonner sur une durée de quinze ans au plus, les sommes dues portant intérêt au taux légal à compter de la notification de leur montant au propriétaire.

Eventuellement saisi par le propriétaire et compte tenu des moyens financiers de celui-ci, le tribunal administratif pourra modifier, dans la même limite maximale, l'échelonnement des paiements. Toutefois, en cas de mutation de l'immeuble à titre onéreux, la totalité des sommes restant dues devient immédiatement exigible à moins que l'autorité administrative n'ait accepté la substitution de l'acquéreur dans les obligations du vendeur. Les droits de l'Etat sont garantis par une hypothèque légale inscrite sur l'immeuble à la diligence de l'Etat. Le propriétaire peut toujours s'exonérer de sa dette en faisant abandon de son immeuble à l'Etat. (*Code du Patrimoine L 621-14*)

#### ***Obligation pour le propriétaire d'informer l'acquéreur du classement en cas d'aliénation***

Quiconque aliène un immeuble classé au titre des monuments historiques est tenu de faire connaître au futur acquéreur l'existence du classement. (*Code du Patrimoine L 621-29-6*)

#### ***Obligation pour l'acquéreur d'informer l'autorité administrative de l'aliénation***

Toute aliénation d'un immeuble classé doit être notifiée au préfet de région par celui qui l'a consentie. (*Code du Patrimoine L 621-29-6*)

#### ***Obligation pour le propriétaire de transmettre les documents afférents aux travaux de conservation au nouveau propriétaire***

En cas de mutation d'un immeuble classé ou inscrit, le propriétaire ou l'affectataire domanial transmet les études et les documents afférents aux travaux de conservation ou de restauration réalisés sur cet immeuble au nouveau propriétaire ou au nouvel affectataire domanial. (*Code du Patrimoine L 621-29-3*)

#### ***Obligation pour le propriétaire public de recueillir les observations de l'autorité administrative avant toute aliénation***

L'immeuble classé au titre des monuments historiques qui appartient à l'Etat, à une collectivité territoriale ou à un établissement public, ne peut être aliéné qu'après que le ministre chargé de la culture quand l'immeuble appartient à l'Etat ou à l'un de ses établissements publics ou le préfet de région quand l'immeuble appartient à une collectivité territoriale ou à l'un de ses établissements publics a été appelé à présenter ses observations dans le délai de deux mois après la notification. Le ministre chargé de la culture ou le préfet de région pourront, dans le délai de cinq ans, faire prononcer la nullité de l'aliénation consentie sans l'accomplissement de cette formalité. (*Code du Patrimoine L 621-22*)

**Obligation pour le propriétaire d'un immeuble adossé à un immeuble classé d'obtenir l'autorisation de l'autorité administrative pour toute intervention**

Lorsque les constructions ou travaux destinés à la création ou à la modification d'un immeuble adossé à un immeuble classé sont soumis à permis de construire, à permis de démolir, à permis d'aménager ou à déclaration préalable, la décision accordant le permis ou la décision de non-opposition ne peut intervenir sans l'accord du préfet de région

Les travaux sur un immeuble adossé à un immeuble classé non soumis à permis de construire, permis de démolir, permis d'aménager ou déclaration préalable mais qui sont de nature à affecter la bonne conservation de l'immeuble classé ne peuvent être réalisés sans autorisation du préfet de région (Code du Patrimoine L 621-30)

c) Inscription

**Obligation pour le propriétaire d'assurer la conservation du monument**

Le propriétaire ou l'affectataire domanial a la responsabilité de la conservation du monument historique classé ou inscrit qui lui appartient ou lui est affecté. (Code du Patrimoine L 621-29-1)

**Obligation pour le propriétaire d'assurer la maîtrise d'ouvrage des travaux sur l'immeuble protégé**

Le maître d'ouvrage des travaux sur l'immeuble classé ou inscrit est le propriétaire ou l'affectataire domanial si les conditions de la remise en dotation le prévoient. (Code du Patrimoine L 621-29-2)

**Obligation pour le propriétaire d'informer l'autorité administrative de projets de travaux quatre mois à l'avance**

L'inscription au titre des monuments historiques entraînera pour eux l'obligation de ne procéder à aucune modification de l'immeuble ou partie de l'immeuble inscrit, sans avoir, quatre mois auparavant, avisé le préfet de région de leur intention et indiqué les travaux qu'ils se proposent de réaliser. (Code du Patrimoine L 621-27)

**Obligation pour le propriétaire d'obtenir l'accord de l'autorité administrative pour les travaux soumis à autorisation au titre du code de l'urbanisme**

Lorsque les constructions ou les travaux envisagés sur les immeubles inscrits au titre des monuments historiques sont soumis à permis de construire, à permis de démolir, à permis d'aménager ou à déclaration préalable, la décision accordant le permis ou la décision de non-opposition ne peut intervenir sans l'accord du préfet de région. Les autres travaux envisagés sur les immeubles inscrits au titre des monuments historiques ne peuvent être entrepris sans la déclaration prévue au paragraphe précédent. Le préfet de région ne peut s'opposer à ces travaux qu'en engageant la procédure de classement au titre des monuments historiques.

Les travaux sur les immeubles inscrits sont exécutés sous le contrôle scientifique et technique des services de l'Etat chargés des monuments historiques. (Code du Patrimoine L 621-27)

**Obligation pour le propriétaire d'informer l'acquéreur de l'inscription, en cas d'aliénation**

Quiconque aliène un immeuble inscrit au titre des monuments historiques est tenu de faire connaître au futur acquéreur l'existence de l'inscription. (Code du Patrimoine L 621-29-6)

**Obligation pour l'acquéreur d'informer l'autorité administrative de l'aliénation**

Toute aliénation d'un immeuble inscrit doit être notifiée au préfet de région par celui qui l'a consentie. (Code du Patrimoine L 621-29-6)

**Obligation pour le propriétaire de transmettre les documents afférents aux travaux de conservation au nouveau propriétaire**

En cas de mutation d'un immeuble classé ou inscrit, le propriétaire ou l'affectataire domanial transmet les études et les documents afférents aux travaux de conservation ou de restauration réalisés sur cet immeuble au nouveau propriétaire ou au nouvel affectataire domanial. (Code du Patrimoine L 621-29-3)

d) Abords des monuments historiques classés ou inscrits

**Obligation d'obtenir une autorisation préalable pour toute intervention dans le champ de visibilité d'un monument historique ou d'un jardin.**

Lorsqu'un immeuble est situé dans le champ de visibilité d'un édifice classé au titre des monuments historiques ou inscrit, il ne peut faire l'objet, tant de la part des propriétaires privés que des collectivités et établissements publics, d'aucune construction nouvelle, d'aucune démolition, d'aucun déboisement, d'aucune transformation ou modification de nature à en affecter l'aspect, sans une autorisation préalable précisée ci-après.

La même autorisation est nécessaire lorsque l'immeuble est situé dans le champ de visibilité d'un parc ou d'un jardin classé ou inscrit ne comportant pas d'édifice, si le périmètre de protection de ce parc ou de ce jardin a été délimité. (Code du Patrimoine L 621-31)

### Immeuble classé

Si cet immeuble est classé au titre des monuments historiques, l'autorisation est celle du préfet de région (*Code du Patrimoine L 621-31*)

### Immeuble non classé

Si l'immeuble n'est pas classé, le permis de construire, le permis de démolir, le permis d'aménager ou l'absence d'opposition à déclaration préalable tient lieu de l'autorisation si l'architecte des Bâtiments de France a donné son accord. (*Code du Patrimoine L 621-31*)

### Immeuble inscrit ou immeuble adossé à un monument historique

Les travaux soumis à permis de construire, permis de démolir, permis d'aménager ou déclaration préalable et portant sur des immeubles inscrits ou des immeubles adossés à des immeubles classés ne sont soumis qu'à l'accord du préfet de région (*Code du Patrimoine L 621-31*)

### Travaux non soumis à permis de construire, permis de démolir, permis d'aménager ou déclaration préalable

Lorsqu'elle ne concerne pas des travaux pour lesquels le permis de construire, le permis de démolir, le permis d'aménager ou la déclaration préalable est nécessaire, la demande d'autorisation prévue à l'article L. 621-31 est adressée au préfet de département. Celle-ci statue après avoir recueilli l'avis de l'architecte des Bâtiments de France. Toutefois, si le ministre chargé de la culture a décidé d'évoquer le dossier, l'autorisation ne peut être délivrée qu'avec son accord exprès.

Si le préfet de département n'a pas notifié sa réponse aux intéressés dans le délai de quarante jours à dater du dépôt de leur demande ou si cette réponse ne leur donne pas satisfaction, ils peuvent former un recours hiérarchique, dans les deux mois suivant la notification de la réponse du préfet ou l'expiration du délai de quarante jours imparti au préfet pour procéder à ladite notification.

Le préfet de département statue. Si sa décision n'a pas été notifiée aux intéressés dans un délai fixé par voie réglementaire à partir de la réception de leur demande, cette demande est considérée comme rejetée.

Les auteurs de la demande sont tenus de se conformer aux prescriptions qui leur sont imposées pour la protection de l'immeuble classé ou inscrit par le préfet de département.

(*Code du Patrimoine L 621-32*)

## **B LIMITATION AU DROIT D'UTILISER LE SOL**

### **Obligations passives**

Immeubles classés ou inscrits ou situés dans le champ de visibilité d'un immeuble classé ou inscrit

### **Publicité**

Toute publicité est interdite sur les immeubles classés ou inscrits au titre des monuments historiques (*Code de l'Environnement L 581-4*)

A l'intérieur des agglomérations, la publicité est interdite à moins de 100 mètres et dans le champ de visibilité des immeubles classés ou inscrits au titre des monuments historiques

Il peut être dérogé à cette interdiction par l'institution de zones de publicité restreinte.

Il peut y être dérogé à titre exceptionnel par l'institution d'une zone de publicité élargie lorsque la publicité est un élément déterminant de l'animation des lieux considérés.

(*Code de l'Environnement L 581-8*)

### **Enseignes**

Les enseignes sont soumises à autorisation sur les immeubles classés ou inscrits au titre des monuments historiques, à moins de 100 mètres et dans le champ de visibilité des immeubles classés ou inscrits au titre des monuments historiques (*Code de l'Environnement L 581-18*)

L'autorisation d'installer une enseigne est délivrée par le maire. Cette autorisation est accordée :

1° Après avis conforme de l'architecte des Bâtiments de France lorsqu'elle concerne l'installation d'une enseigne sur un immeuble ou dans un lieu classé ou inscrit au titre des monuments historiques ainsi que dans un secteur sauvegardé .

2° Après avis de l'architecte des Bâtiments de France lorsqu'elle concerne l'installation d'une enseigne sur un immeuble ou dans un lieu situé à moins de 100 mètres et dans le champ de visibilité d'immeuble classé ou inscrit au titre des monuments historiques.

(*Code de l'Environnement R 581-62*)

### **Camping et caravanes**

Le camping pratiqué isolément ainsi que la création de terrains de camping sont interdits, sauf dérogation accordée par l'autorité compétente (le maire ou le préfet) après avis de l'architecte des Bâtiments de France et de la commission départementale de la nature, des paysages et des sites, dans le champ de visibilité des édifices classés ou inscrits au titre des monuments historiques et des parcs et jardins classés ou inscrits ayant fait l'objet d'un périmètre de protection délimité.

(*Code de l'urbanisme R 111-42*)

L'installation des caravanes, quelle qu'en soit la durée, est interdite dans le champ de visibilité des édifices classés ou inscrits au titre des monuments historiques et des parcs et jardins classés ou inscrits ayant fait l'objet d'un périmètre de protection délimité.  
(Code de l'urbanisme R 111-38)

**Servitudes relatives à la conservation du patrimoine**  
**MONUMENTS HISTORIQUES**  
**SITES CLASSES ET SITES INSCRITS**  
**Services gestionnaires**

**Mesures de classement et d'inscription des immeubles prises en application des articles L 621-1 à L 621-29-8 du Code du Patrimoine relatifs aux monuments historiques.**

Direction Régionale des Affaires Culturelles  
Conservation régionale des Monuments Historiques  
23, Boulevard du Roi René  
13617 AIX-EN-PROVENCE CEDEX  
Téléphone : 04 42 16 19 20  
Télécopie : 04 42 16 19 21

Service Départemental de l'Architecture et du Patrimoine de Vaucluse  
Cité administrative  
BP 168  
AVIGNON CEDEX 1  
Téléphone : 04 90 82 82 70  
Télécopie : 04 90 82 82 79  
Courriel : [sdap.vaucluse@culture.gouv.fr](mailto:sdap.vaucluse@culture.gouv.fr)

**Périmètres de protection des monuments historiques classés ou inscrits tels qu'ils résultent des dispositions des articles L 621-30 à 32 du Code du Patrimoine relatifs aux monuments historiques**

Service Départemental de l'Architecture et du Patrimoine de Vaucluse  
Cité administrative  
BP 168  
AVIGNON CEDEX 1  
Téléphone : 04 90 82 82 70  
Télécopie : 04 90 82 82 79  
Courriel: [sdap.vaucluse@culture.gouv.fr](mailto:sdap.vaucluse@culture.gouv.fr)

**Sites classés et sites inscrits en application des articles L 341-1 à L 341-22 du Code de l'Environnement**

DIREN PACA  
B.P. 120 - Le Tholonet  
13603 AIX-EN-PROVENCE CEDEX 01  
Téléphone : 04 42 66 66 00  
Télécopie : 04 42 66 66 01  
Courriel : [diren@paca.ecologie.gouv.fr](mailto:diren@paca.ecologie.gouv.fr)

Service Départemental de l'Architecture et du Patrimoine de Vaucluse  
Cité administrative  
BP 168  
AVIGNON CEDEX 1  
Téléphone : 04 90 82 82 70  
Télécopie : 04 90 82 82 79  
Courriel : [sdap.vaucluse@culture.gouv.fr](mailto:sdap.vaucluse@culture.gouv.fr)

**SERVITUDES A4**

## **POLICE DES EAUX**

(Cours d'eau non domaniaux)

### **I. - GÉNÉRALITÉS**

Servitudes applicables ou pouvant être rendues applicables aux terrains riverains des cours d'eau non domaniaux ou compris dans l'emprise du lit de ces cours d'eau.

Servitudes de passage et de flottage à bûches perdues.

Servitudes de curage, d'élargissement et de redressement des cours d'eau (applicables également aux cours d'eau mixtes - alinéa 2 de l'article 37 de la loi du 16 décembre 1964 visée ci-après).

Servitudes concernant les constructions, clôtures et plantations.

Loi du 8 avril 1898 sur le régime des eaux (art. 30 à 32 inclus), titre III (des rivières flottables à bûches perdues).

Code rural, livre I<sup>er</sup>, titre III, chapitre I<sup>er</sup> et III, notamment les articles 100 et 101.

Loi n° 64-1245 du 16 décembre 1964 sur le régime et la répartition des eaux et la lutte contre leur pollution.

Décret n° 59-96 du 7 janvier 1959 complété par le décret n° 60-419 du 25 avril 1960.

Code de l'urbanisme, articles L. 421-1, L. 422-1, L. 422-2, R. 421-38-16 et R. 422-8.

Circulaire S/AR/12 du 12 février 1974 concernant la communication aux D.D.E. des servitudes relevant du ministre de l'agriculture.

Circulaire du 27 janvier 1976 relative aux cours d'eau mixtes (J.O. du 26 février 1976).  
Circulaire n° 78-95 du ministère des transports du 6 juillet 1978 relative aux servitudes d'utilité publique affectant l'utilisation du sol et concernant les cours d'eau (report dans les P.O.S.).

Ministère de l'agriculture - direction de l'aménagement - service de l'hydraulique.

### **II. - PROCÉDURE D'INSTITUTION**

#### **A - PROCÉDURE**

Application des servitudes prévues par le code rural et les textes particuliers, aux riverains des cours d'eau non domaniaux dont la définition a été donnée par la loi n° 64-1245 du 16 décembre 1964.

Application aux riverains des cours d'eau mixtes, des dispositions relatives au curage, à l'élargissement et au redressement des cours d'eau (art. 37, alinéa 2, de la loi du 16 décembre 1964 ; circulaire du 27 janvier 1976 relative aux cours d'eau mixtes).

Procédure particulière en ce qui concerne la servitude de passage des engins mécaniques ; arrêté préfectoral déterminant après enquête la liste des cours d'eau ou sections de cours d'eau dont les riverains sont tenus de supporter la dite servitude (art. 3 et 9 du décret du 25 avril 1960).

#### **B. - INDEMNISATION**

Indemnité prévue pour la servitude de flottage à bûches perdues si celle-ci a été établie par décret, déterminée à l'amiable et par le tribunal d'instance en cas de contestation (art. 32 de la loi du 8 avril 1898).

Indemnité prévue en cas d'élargissement ou de modification du lit du cours d'eau, déterminée à l'amiable ou par le tribunal d'instance en cas de contestation (art. 101 du code rural).

Indemnité prévue pour la servitude de passage des engins mécaniques, déterminée à l'amiable ou par le tribunal d'instance en cas de contestation, si pour ce faire il y a obligation de supprimer des clôtures, arbres et arbustes existant avant l'établissement de la servitude (art. 1<sup>er</sup> et 3 du décret du 7 janvier 1959).

### C. - PUBLICITÉ

Publicité inhérente à l'enquête préalable à l'institution de la servitude de passage d'engins mécaniques.

Publicité par voie d'affichage en mairie.

Insertion dans un journal publié dans le département, de l'arrêté préfectoral prescrivant l'enquête.

## III. - EFFETS DE LA SERVITUDE

### A. - PRÉROGATIVES DE LA PUISSANCE PUBLIQUE

#### 1<sup>o</sup> Prérrogatives exercées directement par la puissance publique

Possibilité pour l'administration de procéder à la suppression des nouvelles constructions, clôtures ou plantations édifiées contrairement aux règles instituées dans la zone de servitude de passage des engins de curage.

#### 2<sup>o</sup> Obligations de faire imposées au propriétaire

Obligation pour les propriétaires de terrains situés dans la zone de passage des engins de curage, de procéder sur mise en demeure du préfet à la suppression des clôtures, arbres et arbustes existant antérieurement à l'institution de la servitude. En cas d'inexécution, possibilité pour l'organisme ou la collectivité chargé de l'entretien du cours d'eau, d'y procéder d'office, aux frais des propriétaires (art. 3 du décret du 7 janvier 1959).

Obligation pour lesdits propriétaires, d'adresser une demande d'autorisation à la préfecture, avant d'entreprendre tous travaux de construction nouvelle, toute élévation de clôture, toute plantation. Le silence de l'administration pendant trois mois vaut accord tacite.

L'accord peut comporter des conditions particulières de réalisation (art. 10 du décret du 25 avril 1960).

### B. - LIMITATIONS AU DROIT D'UTILISER LE SOL

#### 1<sup>o</sup> Obligations passives

Obligation pour les propriétaires riverains des cours d'eau de laisser passer sur leurs terrains, pendant la durée des travaux de curage, d'élargissement, de régularisation ou de redressement desdits cours d'eau, les fonctionnaires et agents chargés de la surveillance ainsi que les entrepreneurs et ouvriers - ce droit doit s'exercer autant que possible en longeant la rive du cours d'eau (art. 121 du code rural). Cette obligation s'applique également aux riverains des cours d'eau mixtes (§ IV-B. 1<sup>er</sup> de la circulaire du 27 janvier 1976 relative aux cours d'eau mixtes).

Obligation pour lesdits riverains de recevoir sur leurs terrains des dépôts provenant du curage (servitude consacrée par la jurisprudence).

Obligation pour lesdits riverains de réserver le libre passage pour les engins de curage et de faucardement, soit dans le lit des cours d'eau, soit sur leurs berges dans la limite qui peut être reportée à 4 mètres d'un obstacle situé près de la berge et qui s'oppose au passage des engins (décrets des 7 janvier 1959 et 25 avril 1960).

Obligation pour les riverains des cours d'eau où la pratique du transport de bois par flotage à bûches perdues a été maintenue de supporter sur leurs terrains une servitude de marche-pied dont l'assiette varie avec les textes qui l'ont établie (décret et règlements anciens).



## 2° Droits résiduels du propriétaire

Possibilité pour les propriétaires riverains des cours d'eau non domaniaux dont les terrains sont frappés de la servitude de passage des engins mécaniques, de procéder à des constructions et plantations, sous condition d'en avoir obtenu l'autorisation préfectorale et de respecter les prescriptions de ladite autorisation (art. 10 du décret du 25 avril 1960).

Si les travaux ou constructions envisagés nécessitent l'obtention d'un permis de construire, celui-ci tient lieu de l'autorisation visée ci-dessus. Dans ce cas, le permis de construire est délivré après consultation du service chargé de la police des cours d'eau et avec l'accord du préfet. Cet accord est réputé donné faute de réponse dans un délai d'un mois suivant la transmission de la demande de permis de construire par l'autorité chargée de l'instruction (art. R. 421-38-16 du code de l'urbanisme).

Si les travaux sont exemptés de permis de construire, mais assujettis au régime de déclaration en application de l'article L. 422-2 du code de l'urbanisme, le service instructeur consulte l'autorité mentionnée à l'article R. 421-38-16 dudit code. L'autorité ainsi consultée fait connaître à l'autorité compétente son opposition ou les prescriptions qu'elle demande dans un délai d'un mois à dater de la réception de la demande d'avis par l'autorité consultée. A défaut de réponse dans ce délai, elle est réputée avoir donné un avis favorable (art. R. 422-8 du code de l'urbanisme).

Possibilité pour les propriétaires riverains des cours d'eau non domaniaux de procéder, à condition d'en avoir obtenu l'autorisation préfectorale, à l'édification de barrages ou d'ouvrages destinés à l'établissement d'une prise d'eau, d'un moulin ou d'une usine (art. 97 à 102 et 106 à 107 du code rural et article 644 du code civil et loi du 16 octobre 1919 relative à l'utilisation de l'énergie hydraulique). La demande de permis de construire doit être accompagnée de la justification du dépôt de la demande d'autorisation (art. R. 421-3-3 du code de l'urbanisme).

Ce droit peut être supprimé ou modifié sans indemnité de la part de l'Etat exerçant ses pouvoirs de police dans les conditions prévues par l'article 109 du code rural, aux riverains des cours d'eau mixtes dont le droit à l'usage de l'eau n'a pas été transféré à l'Etat (circulaire du 27 janvier 1976 relative aux cours d'eau mixtes - § IV-B. 2°).

**DÉCRET N° 59-96 DU 7 JANVIER 1959**  
**relatif aux servitudes de libre passage**  
**sur les berges des cours d'eau non navigables ni flottables**

Le président du conseil des ministres,  
Sur le rapport du ministre de l'agriculture, du garde des sceaux, ministre de la justice, et du ministre de l'intérieur,

Vu la Constitution, et notamment son article 37 ;  
Vu le code rural, livre 1<sup>er</sup>, titre III, chapitre III ;  
Le Conseil d'Etat (section des travaux publics) entendu,

Décrète :

Art. 1<sup>er</sup>. - Les riverains des cours d'eau non navigables ni flottables, dont la liste sera déterminée, après enquête, par arrêté préfectoral ou des sections de cours d'eau portées sur cette liste, sont tenus de permettre le libre passage, soit dans le lit desdits cours d'eau, soit sur leurs berges, dans la limite d'une largeur de quatre mètres à partir de la rive, des engins mécaniques servant aux opérations de curage et de faucardement. Sauf dans le cas indiqué à l'article 3, l'établissement de cette servitude ne crée pas de droit à indemnité. A l'intérieur des zones soumises à la servitude, toute nouvelle construction, toute élévation de clôture fixe, toute plantation est soumise à autorisation préfectorale. Les constructions, clôtures ou plantations qui seraient édifiées en contravention de cette obligation pourront être supprimées à la diligence de l'administration. Les terrains actuellement bâtis ou clos de murs, les cours et jardins attenants aux habitations sont exempts de la servitude.

Art. 2. - Un décret détermine les formes de l'enquête qui doit précéder l'arrêté préfectoral prévu à l'article 1<sup>er</sup> ainsi que les cas dans lesquels il pourra être dérogé par ledit arrêté à la largeur maximale, indiquée audit article, de la zone de servitude.

Art. 3. - Les propriétaires de clôtures, arbres et arbustes situés dans les zones grevées de servitude antérieurement à l'ouverture de l'enquête qui précède l'arrêté préfectoral peuvent être mis par le préfet en demeure de supprimer ces clôtures, arbres et arbustes. Cette suppression ouvre droit à indemnité.

En cas d'inexécution, les clôtures, arbres et arbustes peuvent être supprimés, aux frais du propriétaire, par la collectivité ou l'organisme chargé de l'entretien du cours d'eau, à ce habilité par le préfet. Cette exécution d'office ne fait pas disparaître le droit à indemnité.

Au cas où une clôture, dont la suppression n'est pas ordonnée, doit être déplacée pour permettre le passage des engins mécaniques, son déplacement et sa remise en place incombent à la collectivité ou à l'organisme chargé de l'entretien du cours d'eau.

Art. 4. - Les contestations auxquelles pourront donner lieu l'établissement et l'exercice de la servitude ainsi que la fixation des indemnités éventuelles seront portées en premier ressort devant le tribunal d'instance qui, en se prononçant, devra concilier l'intérêt général avec le respect dû à la propriété.

Art. 5. - Le ministre de l'agriculture, le garde des sceaux, ministre de la justice, et le ministre de l'intérieur sont chargés, chacun en ce qui le concerne, de l'exécution du présent décret, qui sera publié au *Journal officiel* de la République française.

Fait à Paris, le 7 janvier 1959.

CHARLES DE GAULLE

Par le président du conseil des ministres :

*Le ministre de l'agriculture,*  
ROGER HOUDET

*Le garde des sceaux, ministre de la justice,*  
MICHEL DEBRÉ

*Le ministre de l'intérieur :*  
ÉMILE PELLETIER

## **DÉCRET N° 60-419 DU 25 AVRIL 1960**

### **fixant les conditions d'application du décret n° 59-96 du 7 janvier 1959 relatif aux servitudes de libre passage sur les berges des cours d'eau non navigables ni flottables**

Le Premier ministre,

Sur le rapport du ministre de l'agriculture, du garde des sceaux, ministre de la justice, et du ministre de l'intérieur,

Vu le code rural, livre 1<sup>er</sup>, titre III, chapitre III ;

Vu le décret n° 59-96 du 7 janvier 1959 relatif aux servitudes de libre passage sur les berges des cours d'eau non navigables ni flottables,

Décrète :

Art. 1<sup>er</sup>. - La largeur maximale de 4 mètres comptés à partir de la rive, telle qu'elle est fixée à l'article 1<sup>er</sup> du décret susvisé n° 59-96 du 7 janvier 1959, pour l'application de la servitude de passage des engins mécaniques de curage et de faucardement, sur les berges des cours d'eau non navigables et non flottables, peut être étendue toutes les fois qu'un obstacle fixe, situé à proximité de la berge, s'oppose au passage des engins.

La zone d'application de la servitude ne peut, en de tels cas, excéder 4 mètres comptés à partir des limites de l'obstacle.

Art. 2. - Dans chaque département, le projet de liste des cours d'eau ou sections de cours d'eau dont les riverains seront tenus de supporter la servitude prévue à l'article 1<sup>er</sup> du décret n° 59-96 du 7 janvier 1959 susvisé est préparé par les ingénieurs du service de l'aménagement agricole des eaux, après consultation des ingénieurs du service hydraulique, du génie rural et des eaux et forêts.

Art. 3. - Le préfet prend un arrêté prescrivant l'ouverture d'une enquête sur le projet de liste visée à l'article 2.

Cet arrêté précise :

1° L'objet de l'enquête, la date à laquelle celle-ci sera ouverte et sa durée, qui ne peut être inférieure à quinze jours ni supérieure à trente jours ;

2° Les heures et les lieux où le public pourra prendre connaissance du dossier d'enquête et formuler ses observations sur un registre à feuillets non mobiles ouvert à cet effet.

L'arrêté est publié par voie d'affiches et, éventuellement, par tous autres procédés dans chacune des communes désignées par le préfet. L'accomplissement de cette mesure de publicité est certifié par le maire.

L'arrêté est en outre inséré en caractères apparents dans un des journaux publiés dans le département.

Art. 4. - Le dossier d'enquête comprend :

- une note explicative ;
- le projet de liste des cours d'eau ou sections de cours d'eau dont les riverains seront tenus de supporter la servitude de passage des engins mécaniques servant aux opérations de curage et de faucardement ;
- le projet d'arrêté portant approbation de la liste précitée ;
- une carte du tracé de chacun des cours d'eau et de chacune des sections de cours d'eau portées sur la liste ;

- la liste des endroits où il est prévu, en application des dispositions de l'article 1<sup>er</sup> du présent décret, que la zone de la servitude sera fixée à une largeur supérieure à 4 mètres comptés à partir de la rive. Pour chacun de ces endroits, la longueur et la largeur de la zone soumise à la servitude doivent être indiquées de façon précise, avec plan sommaire à l'appui. Les motifs de la dérogation à la largeur de 4 mètres doivent être également indiqués.

Art. 5. - L'enquête s'ouvre à la sous-préfecture ou à la préfecture pour l'arrondissement siège du chef-lieu du département. L'arrêté du préfet prescrivant l'enquête peut, en outre, ordonner le dépôt pendant le délai et à partir de la date fixée comme il est dit à l'article 3, dans chacune des mairies des communes qu'il désigne, d'un registre subsidiaire sur feuillets non mobiles coté et paraphé par le maire et d'un dossier sommaire d'enquête.

Art. 6. - Pendant le délai fixé à l'article 3, les observations sur le projet soumis à l'enquête peuvent être consignées par les intéressés sur les registres d'enquête. Elles peuvent également être adressées par écrit au sous-préfet, lequel les annexe au registre déposé à la sous-préfecture.

Art. 7. - A l'expiration du délai d'enquête, les registres d'observations sont clos et signés, selon le lieu du dépôt, par le sous-préfet ou le maire.

Ils sont adressés par chacun des maires au sous-préfet dans un délai de huit jours. Le sous-préfet transmet ensuite au préfet, avec son avis, l'ensemble des registres de réclamations qu'il a centralisés.

Art. 8. - Après avis des ingénieurs de l'aménagement agricole des eaux, le préfet statue par arrêté sur la liste définitive des cours d'eau ou sections de cours d'eau dont les riverains sont tenus de supporter la servitude de passage des engins mécaniques de curage et de faucardement.

Art. 9. - Tout projet de modification ou d'adjonction à la liste des cours d'eau ou sections de cours d'eau fait l'objet d'une procédure identique à celle qui a été indiquée aux articles 2 à 8 du présent décret.

Art. 10. - Tout projet de construction, clôture fixe, plantation, soumis à autorisation en application de l'article 1<sup>er</sup> du décret susvisé du 7 janvier 1959 doit faire l'objet d'une demande d'autorisation adressée au préfet par lettre recommandée avec demande d'avis de réception.

La demande d'autorisation indique :

- le nom et l'adresse du pétitionnaire ainsi que sa qualité de propriétaire, de locataire ou d'usufruitier ;
- l'emplacement, la nature, la disposition de la construction, de la clôture ou de la plantation envisagée.

Le préfet statue sur la demande dans les trois mois à dater de l'accusé de réception de cette dernière, après avis des ingénieurs du service de l'aménagement agricole des eaux. Il fixe éventuellement dans sa décision les conditions auxquelles doit être subordonnée la réalisation du projet.

En cas de rejet de la demande, le préfet notifie immédiatement sa décision motivée au pétitionnaire.

La décision du préfet est portée à la connaissance du maire de la commune sur le territoire de laquelle est située la propriété intéressée.

Si aucune suite n'a été donnée à la demande dans le délai de trois mois prévu au présent article, celle-ci est considérée comme agréée sans conditions.

Art. 11. - Les dispositions de l'article 10 s'appliquent sans préjudice de l'observation de la législation et de la réglementation en vigueur en ce qui concerne notamment la police des eaux, la protection contre les inondations, la protection de la santé publique, l'urbanisme.

Art. 12. - Le ministre de l'agriculture, le garde des sceaux, ministre de la justice, et le ministre de l'intérieur sont chargés, chacun en ce qui le concerne, de l'exécution du présent décret, qui sera publié au *Journal officiel* de la République française.

Fait à Paris, le 25 avril 1960.

MICHEL DEBRÉ

Par le Premier ministre :  
*Le ministre de l'agriculture,*  
HENRI ROCHEREAU

*Le garde des sceaux, ministre de la justice,*  
EDMOND MICHELET

*Le ministre de l'intérieur,*  
PIERRE CHATENET

---

**SERVITUDES Int1**

## CIMETIÈRES

### I. - GÉNÉRALITÉS

Servitudes de voisinage frappant les terrains non bâtis, sur une distance de 100 mètres (1) des nouveaux cimetières transférés :

- servitude *non aedificandi*.
- servitudes relatives aux puits.

Code des communes, article L. 361-4 (décret du 7 mars 1804 codifié). - Servitudes.

Code de l'urbanisme, articles L. 421-1, L. 422-2, R. 421-38-19 et R. 422-8.

Code des communes, articles L. 361-1, L. 361-4, L. 361-6, L. 361-7 (décret modifié du 23 Prairial AN XII) et articles R. 361-1, R. 361-2.

Circulaire n° 75-669 du ministère de l'intérieur en date du 29 décembre 1975, relative à la création et à l'agrandissement des cimetières.

Circulaire n° 78-195 du ministère de l'intérieur en date du 10 mai 1978 relative à la création, à la translation et à l'agrandissement des cimetières.

Loi n° 85-772 du 25 juillet 1985 (art. 45) modifiant l'article L. 362-1 du code des communes.

Décret n° 86-272 du 24 février 1986 pris en application de l'article 45 de la loi du 25 juillet 1985 visée ci-dessus.

Circulaire du ministère de l'intérieur en date du 3 mars 1986 pour l'application de l'article 45 de la loi du 25 juillet 1985 modifiant l'article L. 361-1 du code des communes.

Ministère de l'intérieur (direction générale des collectivités locales).

### II. - PROCÉDURE D'INSTITUTION

#### A. - PROCÉDURE

Les servitudes résultant du voisinage d'un cimetière (servitude *non aedificandi* et servitudes relatives aux puits) instituées par l'article L. 361-4 du code des communes s'étendent dans un rayon de 100 mètres autour du cimetière, et s'appliquent aux cimetières transférés hors des communes urbaines ou des périmètres d'agglomération (art. L. 361-1, alinéa 2, du code des communes).

Ont le caractère de communes urbaines, les communes dont la population agglomérée compte plus de 2 000 habitants et celles qui appartiennent en totalité ou en partie à une agglomération de plus de 2 000 habitants (art. R. 361-3 du code des communes). Cette définition recouvre la notion d'unités urbaines au sens de l'I.N.S.E.E. Il s'agit aussi bien des agglomérations urbaines multicommunales que de villes isolées.

Le chiffre de 2 000 habitants ne concerne que la population agglomérée, c'est-à-dire résidant à l'intérieur du périmètre d'agglomération. Il convient de définir le périmètre d'agglomération conformément aux termes utilisés par la jurisprudence (Conseil d'Etat, arrêt « Toret » du 23 décembre 1887, rec., p. 854), c'est-à-dire par les « périmètres extérieurs des constructions groupées ou des enclos qu'ils joignent immédiatement » (voir circulaire du 3 mars 1986 sur la création et l'agrandissement des cimetières).

Dans les communes urbaines et dans les périmètres d'agglomération, la création ou l'agrandissement des cimetières à moins de 35 mètres des habitations nécessite une autorisation préfectorale (art. L. 361-1, alinéa 2, du code des communes). La servitude frappe donc la partie de l'agglomération située entre 35 et 100 mètres. Cependant, dans la pratique administrative, quand une commune a transféré son cimetière à moins de 35 mètres de l'agglomération, on admet qu'il

(1) La distance de 100 mètres se calcule à partir de la limite du cimetière.

ne serait ni équitable ni d'ailleurs vraiment utile d'appliquer avec rigueur le régime de servitude du côté des habitations déjà existantes. C'est donc seulement du côté des terrains non bâtis que l'on fait porter les servitudes (circulaire n° 78-195 du 10 mai 1978).

Lesdites servitudes s'appliquent également aux terrains voisins des cimetières établis dès l'origine hors des communes et à moins de 35 mètres de l'enceinte de la commune (circulaire n° 78-195 du 10 mai 1978, 2<sup>e</sup> partie, § A 2<sup>o</sup> b).

Aucune servitude ne frappe les fonds attenants à un cimetière situé en tout ou partie dans l'enceinte de la commune et qui n'a pas été transféré, sauf dans l'hypothèse où le cimetière a été désaffecté pour la partie située à moins de 35 mètres et s'il a été agrandi au moyen de terrains qui, eux, sont situés à la distance légale de l'agglomération (circulaire du 10 mai 1978, 2<sup>e</sup> partie, § A 2<sup>o</sup> a).

## B. - INDEMNISATION

La servitude *non aedificandi* instituée par l'article L. 361-4 du code des communes ne paraît pas devoir permettre aux propriétaires voisins des cimetières transférés d'obtenir une indemnisation (Conseil d'Etat, 1<sup>er</sup> octobre 1971, consorts Vitrin : rec., p. 574), le juge administratif imposant à ces propriétaires qu'ils apportent la preuve difficile d'un préjudice direct, certain, grave et spécial (Conseil d'Etat, 14 mars 1986, commune de Gap-Romette contre consorts Beraud, req. 1158).

## C. - PUBLICITÉ

Néant.

## III. - EFFETS DE LA SERVITUDE

### A. - PRÉROGATIVES DE LA PUISSANCE PUBLIQUE

#### 1<sup>o</sup> Prérogatives exercées directement par la puissance publique

Néant.

#### 2<sup>o</sup> Obligations de faire imposées au propriétaire

Obligation pour le propriétaire, sur injonction de l'administration, de procéder à la démolition des bâtiments comportant normalement la présence de l'homme (1) ou au comblement des puits établis sans autorisation à moins de 100 mètres des nouveaux cimetières transférés hors des communes.

Obligation pour le propriétaire, après visite contradictoire d'experts et en vertu d'un arrêté préfectoral pris sur demande de la police locale, de procéder au comblement des puits (art. L. 361-4, alinéa 3, du code des communes).

### B. - LIMITATIONS AU DROIT D'OCCUPER LE SOL

#### 1<sup>o</sup> Obligations passives

Interdiction sans autorisation de l'autorité administrative, d'élever aucune habitation, ni de creuser aucun puits à moins de 100 mètres des nouveaux cimetières transférés ou créés hors des communes (art. L. 361-4 du code des communes).

#### 2<sup>o</sup> Droits résiduels du propriétaire

Possibilité pour le propriétaire d'obtenir l'autorisation de l'autorité administrative d'élever des constructions comportant normalement la présence de l'homme ou de creuser des puits à moins de 100 mètres des « nouveaux cimetières transférés hors des communes ». Dans le cas de construction soumise à permis de construire, ce dernier ne peut être délivré qu'avec l'accord du maire. Cet accord est réputé donné à défaut de réponse dans un délai d'un mois suivant le dépôt de la demande de permis de construire (R. 421-38-19 du code de l'urbanisme).

(1) La servitude *non aedificandi* est interprétée strictement, ainsi ne s'applique-t-elle pas à un hangar pour automobiles (Conseil d'Etat, 11 mai 1958, suc., rec., p. 410).

Obligation pour le propriétaire d'obtenir l'autorisation du maire pour l'augmentation ou la restauration des bâtiments existants comportant normalement la présence de l'homme.

Si les travaux projetés sont exemptés de permis de construire mais soumis au régime de déclaration en application de l'article L. 422-2 du code de l'urbanisme, le service instructeur consulte l'autorité mentionnée à l'article R. 421-38-19 dudit code. L'autorité ainsi consultée fait connaître son opposition ou les prescriptions qu'elle demande dans un délai d'un mois à dater de la réception de la demande d'avis par l'autorité consultée. Faute de réponse dans ce délai, elle est réputée avoir émis un avis favorable (art. R. 422-8 du code de l'urbanisme).

L'autorisation délivrée à un propriétaire de construire sur son terrain à une distance de moins de 100 mètres du cimetière, entraîne l'extinction de la servitude *non aedificandi* au profit des propriétaires successifs de ce terrain (servitude réelle qui suit le fonds en quelques mains qu'il passe).



## CODE DES COMMUNES

---

Art. L. 361-1 (*Remplacé par loi n° 85-772, 25 juillet 1985, art. 45*). - Des terrains sont spécialement consacrés par chaque commune à l'inhumation des morts.

Dans les communes urbaines et à l'intérieur du périmètre d'agglomération, la création d'un cimetière et son agrandissement à moins de 35 mètres des habitations sont autorisés par arrêté du représentant de l'Etat dans le département.

Un décret en Conseil d'Etat fixe les conditions d'application du présent article.

Art. L. 361-4 (*Loi n° 82-213 du 2 mars 1982, art. 21*). - Nul ne peut, sans autorisation, élever aucune habitation ni creuser aucun puits à moins de cent mètres des nouveaux cimetières transférés hors des communes.

Les bâtiments existants ne peuvent être ni restaurés ni augmentés sans autorisation.

Les puits peuvent, après visite contradictoire d'experts, être comblés par décision du représentant de l'Etat dans le département.

Art. L. 361-6. - En cas de translation de cimetières, les cimetières existants sont fermés dès que les nouveaux emplacements sont disposés à recevoir les inhumations. Ils restent dans l'état où ils se trouvent, sans que l'on en puisse faire usage pendant cinq ans.

Toutefois, les inhumations peuvent continuer à être faites dans les caveaux de famille édifiés dans les cimetières désaffectés, à concurrence du nombre de places disponibles au moment de la fermeture de ces cimetières, à condition que ceux-ci satisfassent aux prescriptions légales d'hygiène et de salubrité et que l'affectation du sol à un autre usage ne soit pas reconnue d'utilité publique.

Art. L. 361-7. - Passé le délai de cinq ans, les cimetières désaffectés peuvent être affermés par les communes auxquelles ils appartiennent, mais à condition qu'ils ne soient qu'ensemencés ou plantés, sans qu'il puisse être fait aucune fouille ou fondation pour des constructions de bâtiment jusqu'à ce qu'il en soit autrement ordonné.

Art. R. \* 361-1. - Les dispositions législatives qui prescrivent la translation des cimetières hors des villes et bourgs peuvent être appliquées à toutes les communes.

Art. R. \* 361-2. - La translation du cimetière, lorsqu'elle devient nécessaire, est ordonnée par un arrêté du préfet, après avis du conseil municipal de la commune.

Le préfet détermine également le nouvel emplacement du cimetière, après avis du conseil municipal, et après enquête de *commodo* et *incommodo*.

Art. R. \* 361-3 (*Décret n° 86-272 du 24 février 1986*). - Ont le caractère de communes urbaines, pour l'application du deuxième alinéa de l'article L. 361-1, les communes dont la population agglomérée compte plus de 2 000 habitants et celles qui appartiennent, en totalité ou en partie, à une agglomération de plus de 2 000 habitants.

L'autorisation prévue par le même article est accordée après enquête de *commodo* et *incommodo* et avis du conseil départemental d'hygiène.

Art. R. 361-5. - Dans le cas prévu au troisième alinéa de l'article L. 361-4, la décision de combler les puits est prise par arrêté du préfet à la demande de la police locale.

---

**SERVITUDES I4**

# SERVITUDE I4

## ELECTRICITE

### 1 – GENERALITES

Servitudes relatives à l'établissement des canalisations électriques (ouvrage du réseau d'alimentation générale et des réseaux de distribution publique).

Servitudes d'ancrage, d'appui, de passage, d'élagage et d'abattage d'arbres.

Loi du 15 juin 1906 article 12 modifiée par les lois du 19 juillet 1922, du 13 juillet 1925 (article 298) et du 4 juillet 1935, les décrets du 27 décembre 1925, 17 juin et 12 novembre 1938 et n°67-885 du 6 octobre 1967.

Article 35 de la loi n°46-628 du 8 avril 1946 sur la nationalisation de l'électricité et du gaz.

Ordonnance n°58-997 du 23 octobre 1958 (article 60) relative à l'expropriation portant modification de l'article 35 de la loi du 8 avril 1946.

Décret n°67-886 du 6 octobre 1967 sur les conventions amiables portant reconnaissance des servitudes de l'article 12 de la loi du 15 juin 1906 et confiant au Juge de l'expropriation la détermination des indemnités dues pour imposition des servitudes.

Décret n°70-192 du 11 juin 1970 portant règlement d'administration publique pour l'application de l'article 35 modifié de la loi, n°46-628 du 8 avril 1946 concernant la procédure de déclaration d'utilité publique des travaux d'électricité et de gaz qui ne nécessitent que l'établissement de servitudes ainsi que les conditions d'établissement desdites servitudes.

Circulaire n°70-13 du 24 juin 1970 (mise en application des dispositions du décret du 11 juin 1970).

Décret n°2004-835 du 19 août 2004 relatif aux servitudes d'utilité publique prévues par l'article 12bis de la loi du 15 juin 1906 sur les distributions d'énergie.

Ministère du Développement Industriel et Scientifique – Direction du Gaz de l'Electricité et du Charbon.

### 2 – PROCEDURE D'INSTITUTION

#### A – PROCEDURE

Les servitudes d'ancrage, d'appui, de passage, d'élagage et d'abattage d'arbres bénéficient :

- aux travaux déclarés d'utilité publique (article 35 de la loi du 8 avril 1946),
- aux lignes placées sous le régime de la concession ou de la régie réalisée avec le concours financier de l'Etat des départements des communes ou syndicats de communes (article 299 de la loi du 13 juillet 1925) et non déclarées d'utilité publique.

La déclaration d'utilité publique des ouvrages d'électricité en vue de l'exercice des servitudes sans recours à l'expropriation est obtenue conformément aux dispositions des chapitres II et III du décret du 11 juin 1970 susvisé. Elle est prononcée par arrêté préfectoral ou par arrêté du ministre chargé de l'Electricité et du Gaz selon les caractéristiques des ouvrages concernés telles qu'elles sont précisées auxdits chapitres.

La procédure d'établissement des servitudes est définie par le décret du 11 juin 1970 en son titre II.

A défaut d'accord amiable, le distributeur adresse au Préfet par l'intermédiaire de l'ingénieur en Chef chargé du contrôle, une requête pour l'application des servitudes, accompagnée d'un plan et d'un état parcellaire indiquant les propriétés qui doivent être atteintes par les servitudes. Le Préfet prescrit alors une enquête publique dont le dossier est transmis aux maires des communes intéressées et notifié au demandeur. Les maires intéressés donnent avis de l'ouverture de l'enquête et notifient aux propriétaires concernées les travaux projetés.

Le demandeur après avoir eu connaissance des observations présentées au cours de l'enquête, arrête définitivement son projet, lequel est transmis avec l'ensemble du dossier au Préfet, qui institue par arrêté les servitudes que le demandeur est autorisé à exercer après accomplissement des formalités de publicité mentionnées à l'article 18 du décret du 11 juillet 1970 et visées ci-dessous en C.

Par ailleurs, une convention peut être passée entre le concessionnaire et le propriétaire ayant pour objet la reconnaissance desdites servitudes. Cette convention remplace les formalités mentionnées ci-dessus et produit les mêmes effets que l'arrêté préfectoral (décret du 6 octobre 1967, article 1).

## B – INDEMNISATION

Les indemnités dues à raison des servitudes sont prévues par la loi du 15 juin 1906 en son article 12. Elles sont dues en réparation du préjudice résultant directement de l'exercice des servitudes.

Le préjudice purement éventuel et non évaluable en argent ne peut motiver l'allocation de dommages et intérêts, mais le préjudice futur, conséquence certaine et directe de l'état actuel des choses, peut donner lieu à une indemnisation.

Dans le domaine agricole, l'indemnisation des exploitants agricoles et des propriétaires résulte de conventions respectivement en date des 14 janvier 1970 et 25 mars 1970 intervenues entre Electricité de France et l'assemblée permanente des Chambres d'Agriculture et rendues applicables par les commissions régionales instituées à cet effet.

En cas de litige l'indemnité est fixée par le Juge de l'expropriation conformément aux dispositions des articles 2 et 3 du décret du 6 octobre 1967 (article 20 du décret du 11 juin 1970).

Ces indemnités sont à la charge du maître d'ouvrage de la ligne. Leurs modalités de versement sont fixées par l'article 20 du décret du 11 juin 1970.

Les indemnisations dont il est fait état ne concernent pas la réparation des dommages survenus à l'occasion des travaux et qui doivent être réparés comme dommages de travaux publics.

## C – PUBLICITE

Affichage en mairie de chacune des communes intéressées, de l'arrêté instituant les servitudes.

Notification au demandeur de l'arrêté instituant les servitudes.

Notification dudit arrêté par les maires intéressés ou par le demandeur, à chaque propriétaire et exploitant pourvu d'un titre régulier d'occupation et concerné par les servitudes.

## 3 – EFFETS DE LA SERVITUDE

### A – PREROGATIVES DE LA PUISSANCE PUBLIQUE

#### 1°) Prerogatives exercées directement par la puissance publique

Droit pour le bénéficiaire d'établir à demeure des supports et ancrage pour conducteurs aériens d'électricité, soit à l'extérieur des murs ou façades donnant sur la voie publique, sur les toits et terrasses des bâtiments à condition qu'on y puisse accéder par l'extérieur, sous les conditions de sécurité prescrites par les règlements administratifs (servitudes d'ancrage).

Droit pour le bénéficiaire de faire passer les conducteurs d'électricité au-dessus des propriétés sous les mêmes conditions que ci-dessus, peu importe que ces propriétés soient ou non closes ou bâties (servitude de surplomb).

Droit pour le bénéficiaire d'établir à demeure des canalisations souterraines ou des supports pour les conducteurs aériens sur des terrains privés non bâtis qui ne sont pas fermés de murs ou autres clôtures équivalentes (servitudes d'implantation). Lorsqu'il y a application du décret du 27 décembre 1925 les supports sont placés autant que possible sur les limites des propriétés ou des cultures.

Droit pour le bénéficiaire de couper les arbres et les branches d'arbres qui se trouvent à proximité des conducteurs aériens d'électricité, gênent leur pose ou pourraient par leur mouvement ou leur chute occasionner des court-circuits ou des avaries aux ouvrages.

2°) Obligations de faire imposées au propriétaire

Néant

B – LIMITATION AU DROIT D'UTILISER LE SOL

1°) Obligations passives

Obligation pour les propriétaires de réserver le libre passage et l'accès aux agents de l'entreprise exploitante pour la pose, l'entretien et la surveillance des installations. Ce droit de passage ne doit être exercé qu'en cas de nécessité et à des heures normales et après en avoir prévenu les intéressés, dans toute la mesure du possible et s'il est nécessaire d'accéder sur des toits ou terrasses.

2°) Droits résiduels du propriétaire

Les propriétaires dont les immeubles sont grevés de servitudes d'appui sur les toits ou terrasses ou de servitudes d'implantation ou de surplomb conservent le droit de se clore ou de bâtir ; ils doivent toutefois un mois avant d'entreprendre l'un de ces travaux, prévenir par lettre recommandée, l'entreprise exploitante.

Les règles déterminant les distances à respecter entre les ouvrages et toute construction sont indiquées dans l'arrêté interministériel du 17 mai 2001 fixant les conditions techniques auxquelles doivent satisfaire les distributions d'énergie électrique.

Les travaux à proximité de ces ouvrages sont réglementés par le décret 65-48 ,du 8 janvier 1965, modifié par le décret du 6 mai 1995 et la circulaire ministérielle n°70-21 du 21 décembre 1970, qui interdit à toute personne de s'approcher elle-même ou d'approcher les outils, appareils ou engins qu'elle utilise à une distance inférieure à 5 mètres des pièces conductrices nues normalement sous tension. Il doit être tenu compte, pour déterminer cette distance, de tous les mouvements possibles des pièces conductrices d'une part, et de tous les mouvements, déplacements, balancements, fouettements ou chutes possibles des engins utilisés pour les travaux envisagés d'autre part.

Tout projet de construction à proximité des ouvrages existants repris ci-dessous, doit être soumis pour accord préalable à :

DRIRE HAUTE NORMANDIE  
21 avenue de la Porte des Champs  
76037 ROUEN Cedex

R.T.E. - G.E.T. Basse-Seine  
La Vaupalière – BP 1097  
76153 MAROMME

Les différentes zones ainsi déterminées peuvent faire l'objet d'un seul décret de servitudes même lorsqu'elles ne se recoupent pas mutuellement.

**Art. R. \* 23.** -La largeur d'une zone spéciale de dégagement protégeant une liaison radioélectrique entre deux points fixes comptée perpendiculairement à la projection horizontale du trajet des ondes radioélectriques ne peut excéder 50 mètres de part et d'autre de cette projection. Les constructions et obstacles situés dans la zone de dégagement définie au présent alinéa doivent se trouver à 10 mètres au-dessous de la ligne droite joignant les aériens d'émission et de réception, sans cependant que la limitation de hauteur imposée à une construction puisse être inférieure à 25 mètres.

La largeur d'un secteur de dégagement protégeant une station de radiorepérage ou de radionavigation ne peut excéder la largeur du secteur angulaire exploré par la station, augmenté, s'il y a lieu, d'une marge de sécurité d'un degré au plus au-delà des deux limites de ce secteur.

**Art. R. \* 24.** -Dans toute zone primaire, secondaire ou spéciale de dégagement, ainsi que dans tout secteur de dégagement, il est interdit, sauf autorisation du ministre dont les services exploitent ou contrôlent le centre, de créer des obstacles fixes ou mobiles dont la partie la plus haute excède une cote fixée par le décret prévu à l'article R. \* 25.

Lorsque la configuration du terrain le permet, les zones sont divisées en plusieurs parties, une cote particulière étant fixée pour chaque partie.

Dans la zone primaire de dégagement d'une station de sécurité aéronautique ou d'un centre radiogoniométrique, il est en outre interdit de créer ou de conserver tout ouvrage métallique fixe ou mobile, des étendues d'eau ou de liquides de toute nature pouvant perturber le fonctionnement de cette installation ou de cette station.

Dans la zone primaire de dégagement d'une station de sécurité aéronautique, il est également interdit de créer ou de conserver des excavations artificielles pouvant perturber le fonctionnement de cette station.

Dans les zones boisées, l'établissement des centres projetés est subordonné à une décision préalable du ministre de l'agriculture constatant que le maintien de l'état boisé n'est pas reconnu indispensable dans le périmètre des servitudes à imposer.

**Art. R. \* 25.** - Les zones qui sont soumises à servitudes sont fixées par un plan d'établissement des servitudes après une enquête publique effectuée conformément aux dispositions qui sont de droit commun applicables aux enquêtes précédant les déclarations d'utilité publique. Toutefois, la mission dévolue par ces dispositions, soit à une commission d'enquête, soit à un commissaire enquêteur, est, dans tous les cas, confiée à un commissaire enquêteur.

La préparation du dossier s'effectue comme suit : sur la demande du ministre intéressé, à laquelle est joint un projet de plan, le préfet désigne par arrêté les communes sur le territoire desquelles les agents qualifiés sont autorisés à procéder à une étude préliminaire. Ces agents ont la faculté de pénétrer dans les propriétés non closes de murs ou de clôtures équivalentes situées sur le territoire de ces communes.

Après achèvement de l'enquête visée au premier alinéa du présent article, le plan des servitudes qui en résulte est approuvé par décret pris sous le contreseing du ministre dont les services doivent exploiter ou contrôler le centre, sur avis du comité de coordination des télécommunications ainsi que sous le contreseing du ministre de la construction.

(D. n° 70-1339 du 23 déc.1970)

L'accord préalable du ministre du développement industriel et scientifique et du ministre de l'agriculture est requis dans tous les cas. Si l'accord entre les ministres n'intervient pas, il est statué par décret en Conseil d'Etat.

(D. n° 70-1339 du 23 déc.1970)

Les servitudes portées au plan sont instituées à dater du jour de la publication du décret. Elles sont modifiées suivant la procédure prévue aux alinéas précédents du présent article lorsque la modification projetée entraîne un changement d'assiette de la servitude ou son aggravation. Elles sont réduites ou supprimées par décret sans qu'il y ait lieu de procéder à l'enquête.

**Art. R. \* 26.** - Le décret de servitudes visé à l'article précédent fixe :

- le ou les points de repère matérialisant la cote qui ne doit pas excéder la partie la plus haute des obstacles fixes ou mobiles, dans les zones primaires et secondaires de dégagement ;

- les cotes rapportées au nivellement général que ne doit pas excéder la partie la plus haute des obstacles fixes ou mobiles en chaque partie d'une zone spéciale de dégagement ;

- le ou les points de repère matérialisant la cote que ne doit pas excéder la partie la plus haute des obstacles fixes ou mobiles dans un secteur de dégagement.

**Art. R. \* 39** -L'exécution des dispositions des articles R.\* 21 à R. \* 38 ci-dessus relève d'une action concertée des ministres des armées, des postes et télécommunications, des travaux publics et des transports, de l'intérieur, de l'information, et l'industrie, de la construction et de l'agriculture.

Les modalités de cette action sont établies par le comité de coordination des télécommunications

**SERVITUDE PT2**

## Les télécommunications

### Servitudes relatives aux transmissions radioélectriques concernant la protection contre les obstacles des centres d'émission et de réception exploités par l'Etat

#### I. Généralités

- Code des postes et télécommunications, articles L. 54 à L. 56, R. 21 à R. 26 et R. 39
- Premier Ministre (comité de coordination des télécommunications, groupement des contrôles radioélectriques, C.N.E.S.).
- Ministère chargé de la Poste et des technologies de l'information (direction de la production, service du trafic, de l'équipement et de la planification).
- Ministère de la Défense.
- Ministère de l'Intérieur.
- Ministère chargé des transports (direction générale de l'aviation civile (services des bases aériennes), direction de la météorologie nationale, direction générale de la marine marchande, direction des ports et de la navigation maritimes, services des phares et balises).

#### II. Procédure d'institution

##### A) Procédure

Servitudes instituées par un décret particulier à chaque centre, soumis au contreseing du ministre, dont les services exploitent le centre et du secrétaire d'Etat chargé de l'environnement. Ce décret auquel est joint le plan des servitudes intervient, après consultation des administrations concernées, enquête publique dans les communes intéressées et transmission de l'ensemble du dossier d'enquête au comité de coordination des télécommunications. L'accord préalable du ministre chargé de l'industrie et du ministre chargé de l'agriculture est requis dans tous les cas. Si l'accord entre les ministres n'intervient pas, il est statué par décret en Conseil d'Etat (art. 25 du code des postes et des télécommunications).

Les servitudes instituées par décret sont modifiées selon la procédure déterminée ci-dessus lorsque la modification projetée entraîne un changement d'assiette de la servitude ou son aggravation. Elles sont réduites ou supprimées par décret sans qu'il y ait lieu de procéder à l'enquête (art. R. 25 du code des postes et des télécommunications).

Le plan des servitudes détermine autour des centres d'émission et de réception dont les limites sont définies conformément au deuxième alinéa de l'article R. 22 du code des postes et télécommunications ou entre des centres assurant une liaison radioélectrique sur ondes de fréquence supérieure à 30 MHz, différentes zones possibles de servitudes.

---



## **1) Autour des centres émetteurs et récepteurs et autour des stations de radiopérage et de radionavigation, d'émission et de réception**

(Art. R. 21 et R. 22 du code des postes et des télécommunications)

### ***Zone primaire de dégagement***

A une distance maximale de 200 mètres (à partir des limites du centre), les différents centres à l'exclusion des installations radiogoniométriques ou de sécurité aéronautique pour lesquelles la distance maximale peut être portée à 400 mètres.

### ***Zone secondaire de dégagement***

La distance maximale à partir des limites du centre peut être de 2 000 mètres.

### ***Secteur de dégagement***

D'une couverture de quelques degrés à 360° autour des stations de radiopérage et de radionavigation et sur une distance maximale de 5 000 mètres entre les limites du centre et le périmètre du secteur.

## **2) Entre deux centres assurant une liaison radioélectrique par ondes de fréquence supérieure à 30 MHz**

(Art. R. 23 du code des postes et des télécommunications)

### ***Zone spéciale de dégagement***

D'une largeur approximative de 500 mètres compte tenu de la largeur du faisceau hertzien proprement dit estimée dans la plupart des cas à 400 mètres et de deux zones latérales de 50 mètres.

## **B) Indemnisation**

Possible, si le rétablissement des liaisons cause aux propriétés et aux ouvrages un dommage direct matériel et actuel (art. L. 56 du code des postes et des télécommunications).

La demande d'indemnité doit être faite dans le délai d'un an du jour de la notification des mesures imposées. A défaut d'accord amiable, les contestations relatives à cette indemnité sont de la compétence du tribunal administratif (art. L. 56 du code des postes et des télécommunications)<sup>10</sup>

## **C) Publicité**

Publication des décrets au Journal Officiel de la République Française.

Publication au fichier du ministère des postes, télécommunications et de l'espace (instruction du 21 juin 1961, n° 40) qui alimente le fichier mis à la disposition des préfets, des directeurs départementaux de l'équipement, des directeurs interdépartementaux de l'industrie.

---

<sup>10</sup> N'ouvre pas droit à l'indemnité l'institution d'une servitude de protection des télécommunications radioélectriques entraînant l'inconstructibilité d'un terrain (Conseil d'Etat, 17 octobre 1980, époux Pascal : C.J.E.G. 1980 p. 161)

---

Notification par les maires aux intéressés des mesures qui leur sont imposées.

### **III. Effets de la servitude**

#### **A) Prérogatives de la puissance publique**

##### **1) Prérogatives exercées directement par la puissance publique**

Droit pour l'administration de procéder à l'expropriation des immeubles par nature pour lesquels aucun accord amiable n'est intervenu quant à leur modification ou à leur suppression, et ce dans toutes les zones et le secteur de dégagement.

##### **2) Obligations de faire imposées aux propriétaires**

###### **Au cours de l'enquête publique**

Les propriétaires sont tenus, dans les communes désignées par arrêté du préfet, de laisser pénétrer les agents de l'administration chargés de la préparation du dossier d'enquête dans les propriétés non closes de murs ou de clôtures équivalentes (art. R. 25 du code des postes et des télécommunications).

###### **Dans les zones et dans le secteur de dégagement**

Obligation pour les propriétaires, dans toutes les zones et dans le secteur de dégagement, de procéder si nécessaire à la modification ou à la suppression des bâtiments constituant des immeubles par nature, aux termes des articles 518 et 519 du code civil.

Obligation pour les propriétaires, dans la zone primaire de dégagement, de procéder si nécessaire à la suppression des excavations artificielles, des ouvrages métalliques fixes ou mobiles, des étendues d'eau ou de liquide de toute nature.

#### **B) Limitations au droit d'utiliser le sol**

##### **1) Obligations passives**

Interdiction, dans la zone primaire, de créer des excavations artificielles (pour les stations de sécurité aéronautique), de créer tout ouvrage métallique fixe ou mobile, des étendues d'eau ou de liquide de toute nature ayant pour résultat de perturber le fonctionnement du centre (pour les stations de sécurité aéronautique et les centres radiogoniométriques).

Limitation, dans les zones primaires et secondaires et dans les secteurs de dégagement, de la hauteur des obstacles. En général le décret propre à chaque centre renvoie aux cotes, fixées par le plan qui lui est annexé.

Interdiction, dans la zone spéciale de dégagement, de créer des constructions ou des obstacles au-dessus d'une ligne droite située à 10 mètres au-dessous de celle joignant les aériens d'émission ou de réception sans, cependant, que la limitation de hauteur imposée puisse être inférieure à 25 mètres (art. R. 23 du code

---

des postes et des télécommunications).

## **2) Droits résiduels du propriétaire**

Droit pour les propriétaires de créer, dans toutes les zones de servitudes et dans les secteurs de dégagement, des obstacles fixes ou mobiles dépassant la cote fixée par le décret des servitudes, à condition d'en avoir obtenu l'autorisation du ministre qui exploite ou contrôle le centre.

Droit pour les propriétaires dont les immeubles soumis à l'obligation de modification des installations préexistantes ont été expropriés à défaut d'accord amiable de faire état d'un droit de préemption, si l'administration procède à la revente de ces immeubles aménagés (art. L. 55 du code des postes et des télécommunications).

---

# CODE DES POSTES ET TELECOMMUNICATIONS

**DECRETS n° 62-273, 62-274 et 62-275 du 12 mars 1962**

## CHAPITRE II Servitudes radioélectriques

### SECTION I. - SERVITUDES DE PROTECTION DES CENTRES RADIOELECTRIQUES D'EMISSION ET DE RECEPTION CONTRE LES OBSTACLES

**Art. L. 54.** - Afin d'empêcher que des obstacles ne perturbent la propagation des ondes radioélectriques émises ou reçues par les centres de toute nature exploités ou contrôlés par les différents départements ministériels, il est institué certaines servitudes pour la protection des télécommunications radioélectriques.

**Art. L. 55.** - Lorsque ces servitudes entraînent la suppression ou la modification de bâtiments constituant des immeubles par nature en application des articles 518 à 519 du code civil, et à défaut d'accord amiable, l'expropriation de ces immeubles a lieu conformément aux dispositions de l'ordonnance n° 58-997 du 23 octobre 1958, relative à l'expropriation pour cause d'utilité publique.

(L. n° 90-568 du 2 juill.1990, art. 41-XIV)<sup>11</sup> Après suppression ou modification des bâtiments ainsi acquis et lorsque les lieux ont été mis en conformité avec les exigences du présent chapitre, il peut être procédé à la revente des immeubles expropriés, sous garantie d'un droit de préemption aux propriétaires dépossédés et sous réserve du respect par l'acquéreur de ces servitudes.

**Art. L. 56.** - Dans les autres cas, ces servitudes ouvrent droit à l'indemnité s'il en résulte une modification à l'état antérieur des lieux déterminant un dommage direct, matériel et actuel. A défaut d'accord amiable, cette indemnité est fixée par le tribunal administratif.

(L. n° 90-568 du 2 juill.1990 art.41-XV)<sup>12</sup> La demande d'indemnité doit, à peine de forclusion, parvenir à la personne chargée de l'exécution des travaux dans le délai d'un an à compter de la notification aux intéressés des dispositions qui leur sont imposées.

<sup>11</sup> Entrée en vigueur : le 1er janvier 1991 (L.n° 90-568 du 2 juillet.1990, . 41

<sup>12</sup> Entrée en vigueur : le 1er janvier 1991 (L.n° 90-568 du 2 juillet.1990, art. 41

## TITRE III SERVITUDES RADIOELECTRIQUES

### CHAPITRE PREMIER

#### Servitudes de protection des centres radioélectriques d'émission et de réception contre les obstacles<sup>13</sup>

**Art. R. \* 21.** - Autour de chaque station émettrice ou réceptrice d'ondes radioélectriques utilisant des aériens directifs, ainsi qu'autour des laboratoires et centres de recherches radioélectriques, il peut être créé deux zones de servitudes respectivement dites "zone primaire dégagement" et "zone secondaire de dégagement".

Entre deux centres assurant une liaison radioélectrique par ondes de fréquence supérieure à 30 MHz (c'est-à-dire de longueur d'onde inférieure à 10 mètres), il peut être créé une zone de servitudes dite "zone spéciale de dégagement".

Il peut également être créé une zone de servitudes dite "secteur de dégagement" autour des stations de radiorepérage ou de radionavigation d'émission ou de réception.

**Art. R. \* 22.** - La distance séparant la limite d'un centre radioélectrique de toute nature et le périmètre des zones de servitudes ne peut excéder :

- 2000 mètres dans le cas d'une zone secondaire de dégagement ;
- 400 mètres dans le cas d'une zone primaire de dégagement entourant une installation de sécurité aéronautique ou un centre radiogoniométrique ;
- 200 mètres dans le cas d'une zone primaire de dégagement entourant un centre autre que ceux précités ;
- 5000 mètres dans le cas d'un secteur de dégagement.

La limite d'un centre est définie comme étant le contour du polygone de surface minimum englobant tous les éléments rayonnants ou collecteurs existants ou projetés. Toutefois, lorsque la distance entre deux points quelconques de ce contour excède 2000 mètres, l'ensemble des éléments rayonnants ou collecteurs doit être fractionné en plusieurs îlots dont les limites particulières répondent à la définition ci-dessus : les zones de servitudes sont alors déterminées à partir de la limite de chacun de ces îlots.

<sup>13</sup> Dispositions prises en Conseil d'Etat pour l'exécution des articles L. 54 et s.

**SERVITUDES PT3**

# TÉLÉCOMMUNICATIONS

## I. - GÉNÉRALITÉS

Servitudes relatives aux communications téléphoniques et télégraphiques concernant l'établissement et le fonctionnement des lignes et des installations de télécommunication (lignes et installations téléphoniques et télégraphiques).

Code des postes et télécommunications, articles L. 46 à L. 53 et D. 408 à D. 411.

Ministère des postes, des télécommunications et de l'espace (direction de la production, service du trafic, de l'équipement et de la planification).

Ministère de la défense.

## II. - PROCÉDURE D'INSTITUTION

### A. - PROCÉDURE

Décision préfectorale, arrêtant le tracé de la ligne autorisant toutes les opérations que comportent l'établissement, l'entretien et la surveillance de la ligne, intervenant en cas d'échec des négociations en vue de l'établissement de conventions amiables.

Arrêté, intervenant après dépôt en mairie pendant trois jours, du tracé de la ligne projetée et indication des propriétés privées où doivent être placés les supports et conduits et transmission à la préfecture du registre des réclamations et observations ouvert par le maire (art. D. 408 à D. 410 du code des postes et des télécommunications).

Arrêté périmé de plein droit dans les six mois de sa date ou les trois mois de sa notification, s'il n'est pas suivi dans ces délais d'un commencement d'exécution (art. L. 53 dudit code).

### B. - INDEMNISATION

Le fait de l'appui ne donne droit à aucune indemnité dès lors que la propriété privée est frappée d'une servitude (art. L. 51 du code des postes et des télécommunications).

Les dégâts en résultant donnent droit à la réparation du dommage direct, matériel et actuel. En cas de désaccord, recours au tribunal administratif (art. L. 51 du code des postes et des télécommunications), prescription des actions en demande d'indemnité dans les deux ans de la fin des travaux (art. L. 52 dudit code).

### C. - PUBLICITÉ

Affichage en mairie et insertion dans l'un des journaux publiés dans l'arrondissement de l'avertissement donné aux intéressés d'avoir à consulter le tracé de la ligne projetée déposé en mairie (art. D. 408 du code des postes et des télécommunications).

Notification individuelle de l'arrêté préfectoral établissant le tracé définitif de la ligne (art. D. 410 du code des postes et des télécommunications). Les travaux peuvent commencer trois jours après cette notification. En cas d'urgence, le préfet peut prévoir l'exécution immédiate des travaux (art. D. 410 susmentionné).

### III. - EFFETS DE LA SERVITUDE

#### A. - PRÉROGATIVES DE LA PUISSANCE PUBLIQUE

##### 1° Prérogatives exercées directement par la puissance publique

Droit pour l'Etat d'établir des supports à l'extérieur des murs ou façades donnant sur la voie publique, sur les toits et terrasses des bâtiments si l'on peut y accéder de l'extérieur, dans les parties communes des propriétés bâties à usage collectif (art. L. 48, alinéa 1, du code des postes et des télécommunications).

Droit pour l'Etat d'établir des conduits et supports sur le sol et le sous-sol des propriétés non bâties et non fermées de murs ou de clôtures (art. L. 48, alinéa 2).

##### 2° Obligations de faire imposées au propriétaire

Néant.

#### B. - LIMITATIONS AU DROIT D'UTILISER LE SOL

##### 1° Obligations passives

Obligation pour les propriétaires de ménager le libre passage aux agents de l'administration (art. L. 50 du code des postes et des télécommunications).

##### 2° Droits résiduels du propriétaire

Droit pour le propriétaire d'entreprendre des travaux de démolition, réparation, surélévation ou clôture sous condition d'en prévenir le directeur départemental des postes, télégraphes et téléphones un mois avant le début des travaux (art. L. 49 du code des postes et des télécommunications).

Droit pour le propriétaire, à défaut d'accord amiable avec l'administration, de demander le recours à l'expropriation, si l'exécution des travaux entraîne une dépossession définitive.

# CODE DES POSTES ET TÉLÉCOMMUNICATIONS

## TITRE II

### ÉTABLISSEMENT ET ENTRETIEN DES LIGNES ET DES INSTALLATIONS DE TÉLÉCOMMUNICATIONS

Art. L. 46. - Les opérations relatives à l'établissement et à l'entretien des lignes de télécommunications appartenant à l'Etat et destinées à l'échange des correspondances sont effectuées dans les conditions indiquées ci-après.

Art. L. 47 (*Remplacé par loi n° 83-663 du 22 juillet 1983, art. 123-I*). - L'Etat peut exécuter sur le sol ou le sous-sol des chemins publics et de leurs dépendances tous travaux nécessaires à la construction et à l'entretien des lignes de télécommunications.

Dans le cas des voies des départements et des communes, les conditions de réalisation de ces travaux sont soumises aux dispositions prévues par les articles 119 à 122 de la loi n° 83-663 du 22 juillet 1983 complétant la loi n° 83-8 du 7 janvier 1983 relative à la répartition de compétences entre les communes, les départements, les régions et l'Etat.

Art. L. 47-1 (*Inséré par loi n° 83-663 du 22 juillet 1983, art. 123-II*). - Les lignes de télécommunications empruntant la voie publique sont établies ou autorisées par l'administration des postes et télécommunications qui en détermine le tracé après concertation avec l'autorité responsable de la voie. Les travaux nécessaires à l'établissement et à l'entretien des lignes et ouvrages des télécommunications sont établis en se conformant aux règlements de voirie.

Art. L. 48. - L'Etat peut établir des supports, soit à l'extérieur des murs ou façades donnant sur la voie publique, soit même sur les toits ou terrasses des bâtiments, à la condition qu'on y puisse accéder par l'extérieur.

Il peut établir des conduits ou supports sur le sol ou le sous-sol des propriétés non bâties qui ne sont pas fermées de murs ou autre clôture équivalente.

L'Etat a, en outre, le droit d'établir des conduits ou des supports, de poser des câbles et des dispositifs de raccordement ou de coupure dans les parties communes des propriétés bâties, à usage collectif, et sur les murs et façades ne donnant pas sur la voie publique, à condition qu'on puisse y accéder par l'extérieur ou par les parties communes, lorsque ces installations sont réalisées en vue de la distribution des lignes de télécommunications nécessaires pour le raccordement individuel ou collectif des occupants de l'immeuble ou des immeubles voisins, suivant les nécessités de l'équipement du réseau.

Il peut installer chez un abonné, dont la ligne est partagée, le dispositif de partage.

Art. L. 49. - L'établissement des conduits et supports n'entraîne aucune dépossSESSION.

La pose d'appuis sur les murs des façades ou sur le toit des bâtiments ne peut faire obstacle au droit du propriétaire de démolir, réparer ou surélever.

La pose de conduits dans un terrain ouvert ne fait pas obstacle au droit du propriétaire de se clore.

Mais le propriétaire doit, un mois avant d'entreprendre les travaux de démolition, réparation, surélévation ou clôture, prévenir l'administration par lettre recommandée adressée au directeur des postes et télécommunications du département.

Art. L. 50. - Lorsque, pour l'étude des projets d'établissement des lignes, l'introduction des agents de l'administration des postes et télécommunications dans les propriétés privées est nécessaire, elle est autorisée par un arrêté préfectoral.

Art. L. 51. - Lorsque des supports ou attaches sont placés à l'extérieur des murs et façades ou sur les toits ou terrasses ou encore lorsque des supports et conduits sont posés dans des terrains non clos, il n'est dû aux propriétaires d'autre indemnité que celle correspondant au préjudice résultant des travaux de construction de la ligne ou de son entretien.

Cette indemnité, à défaut d'arrangement amiable, est fixée par le tribunal administratif, sauf recours au Conseil d'Etat.

Art. L. 52. - Les actions en indemnité prévues à l'article L. 51 sont prescrites dans le délai de deux ans à dater du jour où les travaux ont pris fin.

Art. L. 53. - L'arrêté préfectoral autorisant l'établissement et l'entretien des lignes de télécommunications est périmé de plein droit s'il n'est suivi d'un commencement d'exécution dans les six mois de sa date ou dans les trois mois de sa notification.



Art. D. 408. - Avant toute exécution, un tracé de la ligne de télécommunications projetée, indiquant les propriétés privées où il doit être placé des supports ou des conduits, est déposé par l'administration des postes et télécommunications pendant trois jours à la mairie de la commune où ces propriétés sont situées.

Ce délai de trois jours court à dater de l'avertissement qui est donné aux parties intéressées de prendre communication du tracé déposé à la mairie.

Cet avertissement est affiché à la porte de la mairie et inséré dans l'un des journaux publiés dans l'arrondissement.

Art. D. 409. - Le maire ouvre un procès-verbal pour recevoir les observations ou réclamations. A l'expiration du délai, il transmet ce procès-verbal au préfet qui arrête le tracé définitif et autorise toutes les opérations que comportent l'établissement, l'entretien et la surveillance de la ligne.

Art. D. 410. - L'arrêté préfectoral détermine les travaux à effectuer. Il est notifié individuellement aux intéressés. Les travaux peuvent commencer trois jours après cette notification.

Ce délai ne s'applique pas aux travaux d'entretien.

Si les travaux ne sont pas commencés dans les quinze jours de l'avertissement, celui-ci doit être renouvelé.

Lorsque, pour des raisons d'ordre et de sécurité publique, il y a urgence à établir ou rétablir une ligne télégraphique ou téléphonique, le préfet, par un arrêté motivé, peut prescrire l'exécution immédiate des travaux.

Art. D. 411. - Les notifications et avertissements prévus ci-dessus peuvent être donnés au locataire, fermier, gardien ou régisseur de la propriété.

---

**SERVITUDES T1**

## T.1 - SERVITUDES RELATIVES AUX CHEMINS DE FER

### I - GENERALITES

#### *A - Nom officiel de la servitude*

Servitudes relatives aux chemins de fer ou servitudes de grande voirie :

- alignement.
- occupation temporaire des terrains en cas de réparation.
- distance à observer pour les plantations et l'élagage des arbres plantés.
- mode d'exploitation des mines, carrières et sablières.

Servitudes spéciales

- constructions.
- excavations.
- dépôt de matières inflammables ou non.

Servitudes de débroussaillage

#### *B - Références des textes législatifs qui permettent de l'instituer*

- Loi du 15 juillet 1845.
- Décret portant règlement d'administration publique du 11 septembre 1939.
- Code des Mines article 84.
- Code Minier article 107.
- Code Forestier article 180.
- Loi du 29 décembre 1892 occupation temporaire.
- Décret-loi du 30 octobre 1935 modifié en son article 6 par la loi du 27 octobre 1942 relatif à la servitude de visibilité concernant les voies publiques et les croisements à niveau.
- Décret n° 54.321 du 15 mars 1954 pour l'exploitation des carrières à ciel ouvert.
- Décret n° 59.962 du 31 juillet 1959 fixant les prescriptions spéciales à respecter pour les tirs à la mine aux abords du chemin de fer.
- Loi n° 55.434 du 18 avril 1955 relative aux restrictions apportées à la publicité aux abords des passages à niveau.
- Décret du 14 mars 1964 relatif aux voies communales.

#### *C - Acte qui l'a instituée sur le territoire concerné par le P.L.U.*

Loi du 15 juillet 1845 sur la police des chemins de fer.

#### *D - Service Régional responsable de la servitude*

SNCF  
Délégation Territoriale de l'Immobilier Méditerranée  
Pôle Optimisation du Parc Immobilier  
4 Rue Léon Gozlan – CS 70014  
13 331 Marseille Cedex 03

## II - PROCEDURE D'INSTITUTION

### A - Procédure

- Application des dispositions de la loi du 15 juillet 1845 sur la police des chemins de fer, qui a institué des servitudes à l'égard des propriétés riveraines de la voie ferrée.
- Sont applicables aux chemins de fer :
  - les lois et règlements sur la grande voirie qui ont pour objet d'assurer la conservation des fossés, talus, haies et ouvrages, le pacage des bestiaux et les dépôts de terre et autres objets quelconques (articles 2 et 3 de la loi du 15 juillet 1845),
  - les servitudes spéciales qui font peser des charges particulières sur les propriétés riveraines afin d'assurer le bon fonctionnement du service public que constituent les communications ferroviaires (article 5 et suivants de la loi du 15 juillet 1845),
  - les lois et règlements sur l'extraction des matériaux nécessaires aux travaux publics (loi du 28 décembre 1892 sur l'occupation temporaire).

- Les servitudes de grande voirie s'appliquent dans des conditions un peu particulières :

#### Alignements :

L'obligation d'alignement s'impose :

- aux riverains de la voie ferrée proprement dite et à ceux des autres dépendances du domaine public ferroviaire telles que gares, cours des gares, et avenues d'accès non classées dans une autre voirie
- elle ne concerne pas les dépendances qui ne font pas partie du domaine public ou seule existe l'obligation éventuelle de bornage à frais commun.
- L'alignement accordé et porté à la connaissance de l'intéressé par arrêté préfectoral, a pour but essentiel d'assurer le respect des limites du chemin de fer.

L'administration ne peut pas comme en matière de voirie procéder à des redressements ni bénéficier de la servitude de reculement (Conseil d'Etat : arrêt POURREYRON 3 juin 1910).

#### Constructions :

Indépendamment des marges de reculement susceptibles d'être prévues dans les Plans Locaux d'Urbanisme ou au Règlement National d'Urbanisme, aucune construction autre qu'un mur de clôture, ne peut être établie à moins de 2 m de la limite légale du chemin de fer définie par l'article 5 de la loi du 15 juillet 1845.

Il résulte des dispositions précédentes que si les clôtures sont autorisées à la limite réelle du chemin de fer, les constructions doivent être établies en retrait de cette limite réelle dans le cas où celle-ci est située à moins de 2 m de la limite légale.

Cette servitude de reculement ne s'impose qu'aux propriétés riveraines de la voie ferrée proprement dite, qu'il s'agisse d'une voie principale ou d'une voie de garage ou encore de terrains acquis pour la pose d'une nouvelle voie.

Il est par ailleurs rappelé qu'il est interdit aux propriétaires riverains du chemin de fer d'édifier sans l'autorisation de la S.N.C.F. des constructions qui en raison de leur implantation, entraîneraient, par application des dispositions d'urbanisme, la création de zones de prospect sur le Domaine Public Ferroviaire.

#### Mines et carrières :

Si les travaux de recherches ou d'exploitation d'une mine sont de nature à compromettre la conservation des voies de communication, il y sera pourvu par le Préfet.

Les cahiers des charges des concessionnaires indiquent que ces derniers doivent obtenir des Préfets des autorisations spéciales, lorsque les travaux doivent être exécutés à proximité des voies de communications. La distance étant déterminée dans chaque cas d'espèce.

### B - Indemnisation

L'obligation de procéder à la suppression de constructions existant au moment de la promulgation de la loi de 1845 ou lors de l'établissement de nouvelles voies ferrées (article 10 de la loi du 15 juillet 1845) ouvre aux propriétaires un droit à indemnité fixe comme en matière d'expropriation.

L'obligation de procéder à la suppression de constructions existant au moment de la promulgation de la loi de 1845 ou lors de l'établissement de nouvelles voies ferrées (article 10) ouvre aux propriétaires un droit à indemnité déterminée par la juridiction administrative, selon les règles prévues en matière de dommages de travaux publics.

L'obligation de débroussaillage, conformément aux termes de l'article 180 du Code Forestier, ouvre aux propriétaires un droit à l'indemnité. En cas de contestation, l'évaluation en sera faite en dernier ressort par le Tribunal d'Instance.

Une indemnité est due aux concessionnaires de mines établies antérieurement, du fait du dommage permanent résultant de l'impossibilité d'exploiter des richesses minières dans la zone prohibée.

En dehors des cas énoncés ci-dessus les servitudes applicables aux riverains du chemin de fer n'ouvrent pas droit à indemnité.

### *C - Publicité*

En matière d'alignement, délivrance de l'arrêté d'alignement par le Préfet.

## **III - EFFETS DE LA SERVITUDE**

### *A - Prérogatives de la puissance publique*

#### 1°) Prérogatives exercées directement par la puissance publique :

Possibilité pour la S.N.C.F. quand le chemin de fer traverse une zone boisée, d'exécuter à l'intérieur d'une bande de 20 mètres de largeur calculée du bord extérieur de la voie et après en avoir avisé les propriétaires, les travaux de débroussaillage de morts-bois (article 180 du Code Forestier).

#### 2°) Obligations de faire, imposées au propriétaire

- Obligation pour le riverain avant tous travaux de construction de demander la délivrance de son alignement.

- Obligation pour les propriétaires riverains de procéder à l'élagage des plantations situées sur une longueur de 50 mètres de part et d'autre des passages à niveau ainsi que de celles faisant saillie sur la zone ferroviaire après intervention pour ces derniers d'un arrêté préfectoral (loi des 16 et 24 août 1970). Sinon intervention d'office de l'Administration.

- Obligation pour les riverains d'une voie communale au croisement avec une voie ferrée de maintenir, et ce sur une distance de 50 mètres de part et d'autre du centre du passage à niveau, les haies à une hauteur de 1 m au-dessus de l'axe des chaussées et les arbres de haut jet à 3 mètres (Décret du 14 mars 1964 relatif aux voies communales).

- Application aux croisements à niveau non munis de barrières, d'une voie publique et d'une voie ferrée, des dispositions relatives à la servitude de visibilité figurant au décret-loi du 30 octobre 1935 modifié par la loi du 27 octobre 1942.

- Obligation pour les propriétaires, sur ordre de l'Administration, de procéder moyennant indemnité, à la suppression des constructions, plantations, excavations, couverture en chaume, amas de matériaux combustibles ou non existant dans les zones de protection édictées par la loi du 15 juillet 1845 et pour l'avenir lors de l'établissement de nouvelles voies ferrées (article 10 de la loi du 15 juillet 1845).

En cas d'infractions aux prescriptions de la loi du 15 juillet 1845 réprimées comme en matière de grande voirie, les contrevenants sont condamnés par le Juge Administratif à supprimer dans un délai donné, les constructions, plantations, excavations, couvertures, dépôts contraires aux prescriptions, sinon la suppression a lieu d'office aux frais du contrevenant (article 11, alinéa 2 et 3 de la loi du 15 juillet 1845).

## B - Limitation au droit d'utiliser le sol

### 1°) Obligations passives

- Obligation pour les riverains voisins d'un croisement à niveau de supporter les servitudes résultant d'un plan de dégagement établi en application du Décret-Loi du 30 octobre 1935 modifié le 27 octobre 1942 concernant les servitudes de visibilité.
- Interdiction aux riverains de la voie ferrée de procéder à l'édification d'aucune construction autre qu'un mur de clôture dans une distance de 2 mètres d'un chemin de fer. Cette distance est mesurée soit de l'arête supérieure du déblai, soit de l'arête inférieure du talus du remblai, soit du bord extérieur des fossés du chemin et à défaut d'une ligne tracée à 1,50 mètre à partir des rails extérieurs de la voie de fer. L'interdiction ne s'impose qu'aux riverains de la voie ferrée proprement dite et non pas aux dépendances du chemin de fer non pourvus de voies, elle concerne non seulement les maisons d'habitation mais aussi les magasins, hangars, écuries, etc... (article 5 de la loi du 15 juillet 1845).
- Interdiction aux riverains de la voie ferrée de planter des arbres à moins de 6 mètres de la limite de la voie ferrée constatée par un arrêté d'alignement et des haies vives à moins de 2 mètres. Le calcul de la distance est fait d'après les règles énoncées ci-dessus en matière de constructions (application des règles édictées par l'article 5 de la loi du 9 Ventôse an XIII).
- Interdiction d'établir des dépôts de pierres ou objets non inflammables pouvant être projetés sur la voie à moins de 5 mètres. Les dépôts effectués le long des remblais sont autorisés lorsque la hauteur du dépôt est inférieure à celle du remblai (article 8 de la loi du 15 juillet 1845).
- Interdiction d'établir des dépôts de matières inflammables et des couvertures en chaume à moins de 20 mètres d'un chemin de fer.
- Interdiction aux riverains d'un chemin de fer qui se trouve en remblai de plus de 3 mètres au-dessus du terrain naturel, de pratiquer des excavations dans une zone de largeur égale à la hauteur verticale du remblai mesurée à partir du pied du talus (article 6 de la loi du 15 juillet 1845).
- Interdiction aux riverains de la voie ferrée de déverser leurs eaux résiduelles dans les dépendances de la voie ferrée (article 3 de la loi du 15 juillet 1845).

### 2°) Droits résiduels du propriétaire

- Possibilité pour les propriétaires riverains d'obtenir par décision du Ministre chargé des Chemins de Fer, une dérogation à l'interdiction de construire à moins de 2 mètres du chemin de fer, lorsque la sûreté publique, la conservation du chemin de fer et la disposition des lieux le permettent (article 9 de la loi du 15 juillet 1845).
- Possibilité pour les propriétaires riverains de constructions antérieures à la loi de 1845 ou existant lors de la construction d'un nouveau chemin de fer, de les entretenir dans l'état où elles se trouvaient à cette époque (article 5 de la loi du 15 juillet 1845).
- Possibilité pour les propriétaires riverains d'obtenir par décision du Préfet, une dérogation à l'interdiction de planter des arbres (distance ramenée de 6 mètres à 2 mètres) et des haies vives (distance ramenée de 2 mètres à 0,50 mètre).
- Possibilité pour les propriétaires riverains d'exécuter des travaux concernant les mines et carrières, à proximité des voies ferrées à condition d'en avoir obtenu l'autorisation préfectorale déterminant dans chaque cas la distance à observer entre le lieu des travaux et le chemin de fer.
- Possibilité pour les propriétaires riverains de pratiquer des excavations, en bordure de voie ferrée en remblai de plus de 3 mètres dans la zone d'une largeur égale à la hauteur verticale du remblai mesurée à partir du pied du talus, à condition d'en avoir obtenu l'autorisation préfectorale délivrée après consultation de la S.N.C.F.
- Possibilité pour les propriétaires riverains de procéder à des dépôts d'objets non inflammables, dans la zone prohibée lorsque la sûreté publique, la conservation du chemin de fer et la disposition des lieux le permettent, à condition d'en avoir obtenu l'autorisation du Ministre chargé des Chemins de Fer.
- Les dérogations accordées à ce titre, sont toujours révocables (Article 9 de la loi du 15 juillet 1845).

## NOTICE TECHNIQUE POUR LE REPORT AUX P.L.U. DES SERVITUDES GREVANT LES PROPRIETES RIVERAINES DU CHEMIN DE FER

L'article 3 de la loi du 15 juillet 1845 sur la police des chemins de fer rend applicable aux propriétés riveraines de la voie ferrée, les servitudes prévues par les lois et règlements sur la grande voirie et qui concernent notamment :

- l'alignement,
- l'écoulement des eaux,
- la distance à observer pour les plantations et l'élagage des arbres plantés.

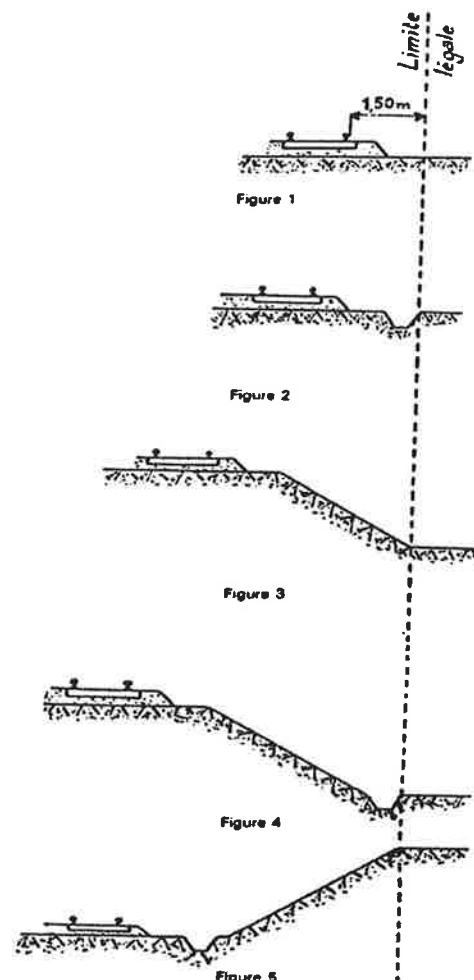
D'autre part, les articles 5 et 6 de ladite loi instituent des servitudes spéciales en ce qui concerne les distances à respecter pour les constructions et les excavations le long de la voie ferrée.

De plus, en application du décret-loi du 30 octobre 1935 modifié par la loi du 27 octobre 1942, des servitudes peuvent grever les propriétés riveraines du Chemin de Fer en vue d'améliorer la visibilité aux abords des passages à niveau.

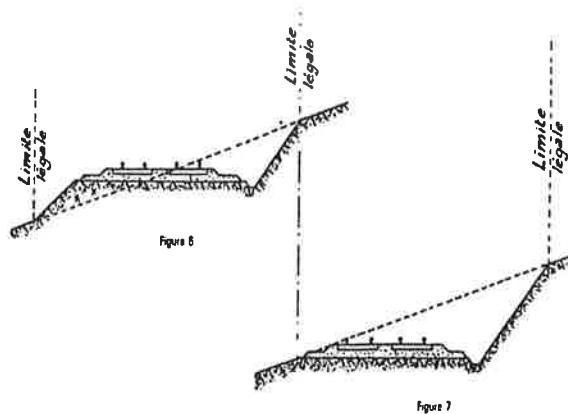
Les distances fixées par la loi du 15 juillet 1845 sont calculées à partir de la limite légale du Chemin de Fer, laquelle est indépendante de la limite réelle du domaine concédé à la SNCF.

Selon l'article 5 de cette loi, la limite légale du Chemin de Fer est déterminée de la manière suivante :

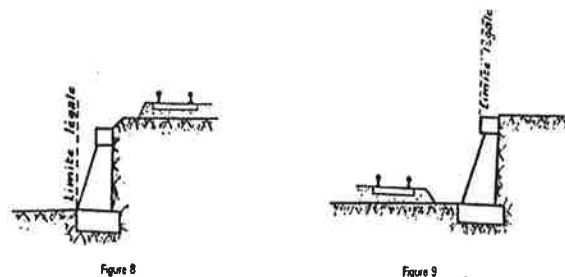
- a) Voie en plate-forme sans fossé :  
une ligne idéale tracée à 1,50 m du bord du rail extérieur (figure 1)
- b) Voie en plate-forme avec fossé :  
le bord extérieur du fossé (figure 2)
- c) Voie en remblai :  
l'arête inférieure du talus de remblai (figure 3)
- ou
- le bord extérieur du fossé si cette voie comporte un fossé (figure 4)
- d) Voie en déblai :  
l'arête supérieure du talus de déblai (figure 5)



Dans le cas d'une voie posée à flanc de coteau, la limite légale à considérer est constituée par le point extrême des déblais ou remblais effectués pour la construction de la ligne et non la limite du talus naturel (figures 6 et 7)



Lorsque le talus est remplacé par un mur de soutènement, la limite légale est, en cas de remblai, le pied et, en cas de déblai, la crête de ce mur (figures 8 et 9)



Lorsque le chemin de fer est établi en remblai et que le talus a été rechargé ou modifié par suite d'apport de terre ou d'épuration de ballast, la limite légale pourra être déterminée à partir du pied du talus primitif, à moins toutefois que cet élargissement de plate-forme ne soit destiné à l'établissement prochain de nouvelles voies.

En bordure des lignes à voie unique dont la plate-forme a été acquise pour 2 voies, la limite légale est déterminée en supposant la deuxième voie construite avec ses talus et fossés.

Il est, par ailleurs, fait observer que les servitudes prévues par la loi du 15 juillet 1845 sur la police des Chemins de Fer n'ouvrent pas droit à indemnité.

Enfin, il est rappelé qu'indépendamment des servitudes énumérées ci-dessus - dont les conditions d'application vont être maintenant précisées - les propriétaires riverains du Chemin de Fer doivent se conformer, le cas échéant, aux dispositions de la loi de 1845, concernant les dépôts temporaires et l'exploitation des mines et carrières à proximité des voies ferrées.

#### 1 - Alignement.

L'alignement est la procédure par laquelle l'Administration détermine les limites du domaine public ferroviaire.

Tout propriétaire riverain du Chemin de Fer qui désire élever une construction ou établir une clôture doit demander l'alignement. Cette obligation s'impose non seulement aux riverains de la voie ferrée proprement dite, mais encore à ceux des autres dépendances du domaine public ferroviaire telles que gares, cours de gares, avenues d'accès, etc ...



L'alignement est délivré par arrêté préfectoral. Cet arrêté indique aussi les limites de la zone de servitudes à l'intérieur de laquelle il est interdit, en application de la loi du 15 juillet 1845, d'élever des constructions, d'établir des plantations ou d'effectuer des excavations.

L'alignement ne donne pas aux riverains du Chemin de Fer les droits qu'il confère le long des voies publiques, dits "aisances de voirie". Ainsi, aucun accès ne peut être pris sur la voie ferrée.

## 2 - Ecoulement des eaux

Les riverains du Chemin de Fer doivent recevoir les eaux naturelles telles que eaux pluviales, de source ou d'infiltration provenant normalement de la voie ferrée ; ils ne doivent rien entreprendre qui serait de nature à gêner leur libre écoulement ou à provoquer leur refoulement dans les emprises ferroviaires.

D'autre part, si les riverains peuvent laisser écouler sur le domaine ferroviaire les eaux naturelles de leurs fonds, dès l'instant qu'ils n'en modifient ni le cours ni le volume, par contre, il leur est interdit de déverser leurs eaux usées dans les dépendances du Chemin de Fer.

## 3 - Plantations

a) arbres à haute tige - Aucune plantation d'arbres à haute tige ne peut être faite à moins de 6 mètres de la limite légale du Chemin de Fer. Toutefois, cette distance peut-être ramenée à 2 mètres par autorisation préfectorale.

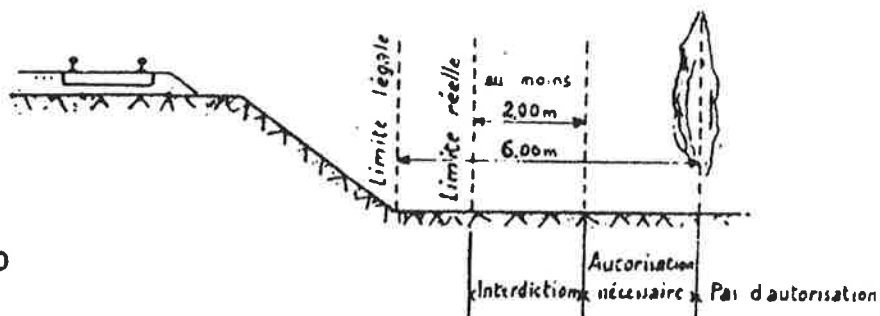


Figure 10

b) haies vives - Elles ne peuvent être plantées à l'extrême limite des propriétés riveraines : une distance de 2 mètres de la limite légale doit être observée, sauf dérogation accordée par le Préfet qui peut réduire cette distance jusqu'à 0,50 mètre.

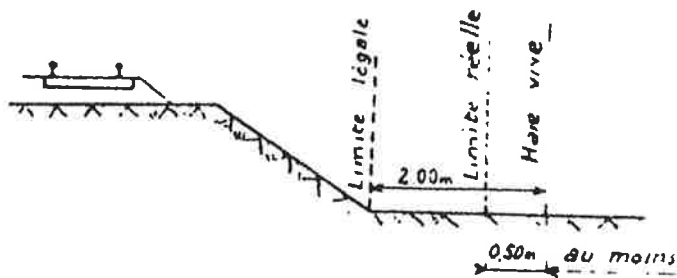


Figure 11

Dans tous les cas, l'application des règles ci-dessus ne doit pas conduire à planter un arbre à moins de 2 mètres de la limite réelle du Chemin de Fer et une haie vive à moins de 0,50 mètre de cette limite.

#### 4 – Constructions

Indépendamment des marges de reculement susceptibles d'être prévues dans les plans locaux d'urbanisme, aucune construction, autre qu'un mur de clôture, ne peut être établie à moins de 2 mètres de la limite légale du Chemin de Fer.

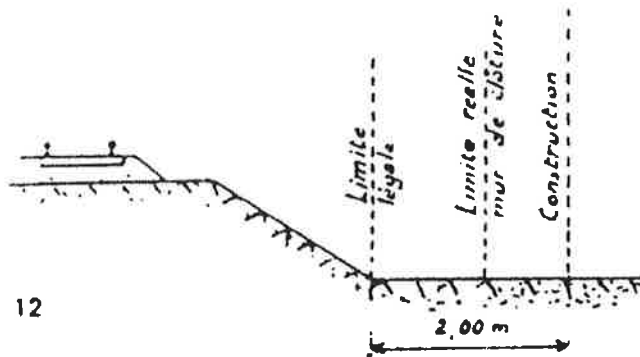


Figure 12

Il en résulte des dispositions précédentes que si les clôtures sont autorisées à la limite réelle du Chemin de Fer, les constructions doivent être établies en retrait de cette limite réelle dans le cas où celle-ci est située à moins de 2 mètres de la limite légale.

Cette servitude de reculement ne s'impose qu'aux propriétés riveraines de la voie ferrée proprement dite, qu'il s'agisse d'une voie principale ou d'une voie de garage ou encore de terrains acquis pour la pose d'une nouvelle voie.

Il est, par ailleurs, rappelé qu'il est interdit aux propriétaires riverains du Chemin de Fer d'édifier, sans l'autorisation de la SNCF, des constructions qui, en raison de leur implantation, entraîneraient, par application des dispositions d'urbanisme, la création de zones de prospect sur le domaine public ferroviaire (Cf IIème partie ci-après).

#### 5 - Excavations

Aucune excavation ne peut être effectuée en bordure de la voie ferrée lorsque celle-ci se trouve en remblai de plus de 3 mètres au-dessus du terrain naturel, dans une zone de largeur égale à la hauteur du remblai mesurée à partir du pied du talus.

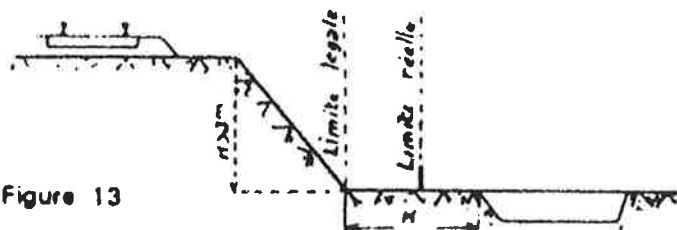


Figure 13

## 6 - Servitudes de visibilité aux abords des passages à niveau

Les propriétés riveraines ou voisines du croisement à niveau d'une voie publique et d'une voie ferrée sont susceptibles d'être frappées de servitudes de visibilité en application du décret-loi du 30 octobre 1935 modifié par la loi du 27 octobre 1942.

Ces servitudes peuvent comporter, suivant les cas :

- l'obligation de supprimer les murs de clôtures ou de les remplacer par des grilles, de supprimer les plantations gênantes, de ramener et de tenir le terrain et toute superstructure à un niveau déterminé,
- l'interdiction de bâtir, de placer des clôtures, de remblayer, de planter et de faire des installations au-dessus d'un certain niveau,
- la possibilité, pour l'administration, d'opérer la résection des talus, remblai et tous obstacles naturels, de manière à réaliser des conditions de vue satisfaisantes.

Un plan de dégagement soumis à enquête détermine, pour chaque parcelle, la nature des servitudes imposées, lesquelles ouvrent droit à indemnité.

A défaut de plan de dégagement, la Direction Départementale de l'Équipement soumet à la SNCF, pour avis, les demandes de permis de construire intéressant une certaine zone au voisinage des passages à niveau non gardés.

Cette zone est représentée par des hachures sur le croquis ci-dessous (figure 14)

